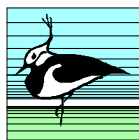


**Ente di Gestione
Parco Regionale del Serio**


C.F. 92001500161 - P.I. 02522390166



PARCO REGIONALE DEL SERIO
Piazza Rocca, 1
24058 Romano di Lombardia (BG)

PARAMETRI GESTIONALI

PARTE TERZA



Ente di Gestione
Parco Regionale del Serio

C.F. 92001500161 - P.I. 02522390166

Parametri gestionali ai sensi del comma 5 art. 3 L.R. 28/2016 funzionali al programma di razionalizzazione dei servizi

Dimitri Donati

Laura Comandulli

Danilo Zendra


presidente

direttore

segretario

Relazione

04/10/ 2019



Ente di Gestione Parco Regionale del Serio

C.F. 92001500161 - P.I. 02522390166

1 PREMESSA

1.1 INQUADRAMENTO NORMATIVO

2 PARAMETRI GESTIONALI

2.1 PREMESSA

MODALITA' DI REPERIMENTO DEI DATI FUNZIONALI ALLA COMPILAZIONE DEI

2.2 PARAMETRI GESTIONALI

3 CALCOLO PARAMETRI DI CONSERVAZIONE DELLA BIODIVERSITÀ'

3.1 PARAMETRO 1.1

3.2 PARAMETRO 1.2

3.3 PARAMETRO 1.3

3.4 PARAMETRO 1.4

3.5 PARAMETRO 1.5

3.6 PARAMETRO 1.6

4 CALCOLO PARAMETRI DI FRUIZIONE E ATTIVITA'

4.1 PARAMETRO 2.1

4.2 PARAMETRO 2.2

4.3 PARAMETRO 2.3

4.4 PARAMETRO 2.4

4.5 PARAMETRO 2.5

4.6 PARAMETRO 2.6

4.7 PARAMETRO 2.7

5 CALCOLO PARAMETRI FINANZIARI

5.1 PARAMETRO 3.1

5.2 PARAMETRO 3.2

5.3 PARAMETRO 3.3


5.4 PARAMETRO 3.4

5.5 PARAMETRO 3.5

5.6 PARAMETRO 3.6

5.7 PARAMETRO 3.7

5.8 PARAMETRO 3.8



1 PREMESSA

1.1 INQUADRAMENTO NORMATIVO


Con la Legge regionale 17 novembre 2016 n. 28 "Riorganizzazione del sistema lombardo di gestione e tutela delle aree regionali protette e delle altre forme di tutela presenti sul territorio" Regione Lombardia ha intrapreso il processo di riorganizzazione del sistema lombardo delle aree regionali protette e delle altre forme di tutela presenti sul territorio.

L'art. 1 della Legge Regionale 28/2016 esplicita l'obiettivo della legge di riorganizzare il sistema di gestione delle aree regionali protette e della altre forme di tutela presenti sul territorio, mantenendo inalterato l'attuale regime di tutela con lo scopo di favorire un sistema integrato delle aree protette, conservare e valorizzare il patrimonio naturale e promuovere il completamento della rete ecologica.

Come definito all'art. 2 della citata legge per **aree regionali protette** sono da intendersi i parchi naturali e regionali, le riserve naturali e i monumenti naturali di cui all'articolo 1, comma 1, lettere a), b), c) e d), della l.r. 86/1983 mentre per **altre forme di tutela** si intendono i PLIS di cui all'articolo 34 della l.r. 86/1983 e i siti di Rete Natura 2000 di cui all'articolo 25 bis della l.r. 86/1983.

Ai sensi dell'art. 1 comma 2 della citata legge **l'ente gestore del Parco è il soggetto di riferimento regionale per l'esercizio delle funzioni di gestione e tutela delle riserve naturali, dei monumenti naturali, nonché dei PLIS e dei siti di Rete Natura 2000.**

La LR 28/2016 introduce una nuova entità territoriale "l'**ambito territoriale eco-sistemico**" definito come l'unità territoriale di riferimento per l'aggregazione tra parchi e per l'integrazione nei parchi delle riserve naturali, dei monumenti naturali presenti nello stesso ambito, nonché per l'attribuzione ai della gestione dei siti di Rete Natura 2000.



Ente di Gestione Parco Regionale del Serio

C.F. 92001500161 - P.I. 02522390166

AMBITO TERRITORIALE ECO SISTEMICO PARCO DEL SERIO

Il perimetro dell'ambito territoriale eco sistemico del Serio è stato proposto alla Regione Lombardia nell'aprile 2017 in ottemperanza a quanto previsto dalla norma regionale.

Nella summenzionata proposta, si sono individuati oltre ai confini dell'ATE, anche l'individuazione di tutte le forme di tutela presenti nell'ambito.

Riserve Naturali


- R121 PALATA MENASCIUTTO
- RISERVA NATURALE MALPAGA –BASELLA *(di recente istituzione)*
- R112 FONTANILE BRANCALEONE
- R122 NAVIGLIO DI MELOTTA

Zone speciali di conservazione e siti di interesse comunitario

- S112 FONTANILE BRANCALEONE
- S119 SIC IT 20A0018 (CAVE DANESI)
- S121 PALATA MENASCIUTTO
- S122 NAVIGLIO DI MELOTTA

Parchi locali di interesse sovra comunale – PLIS

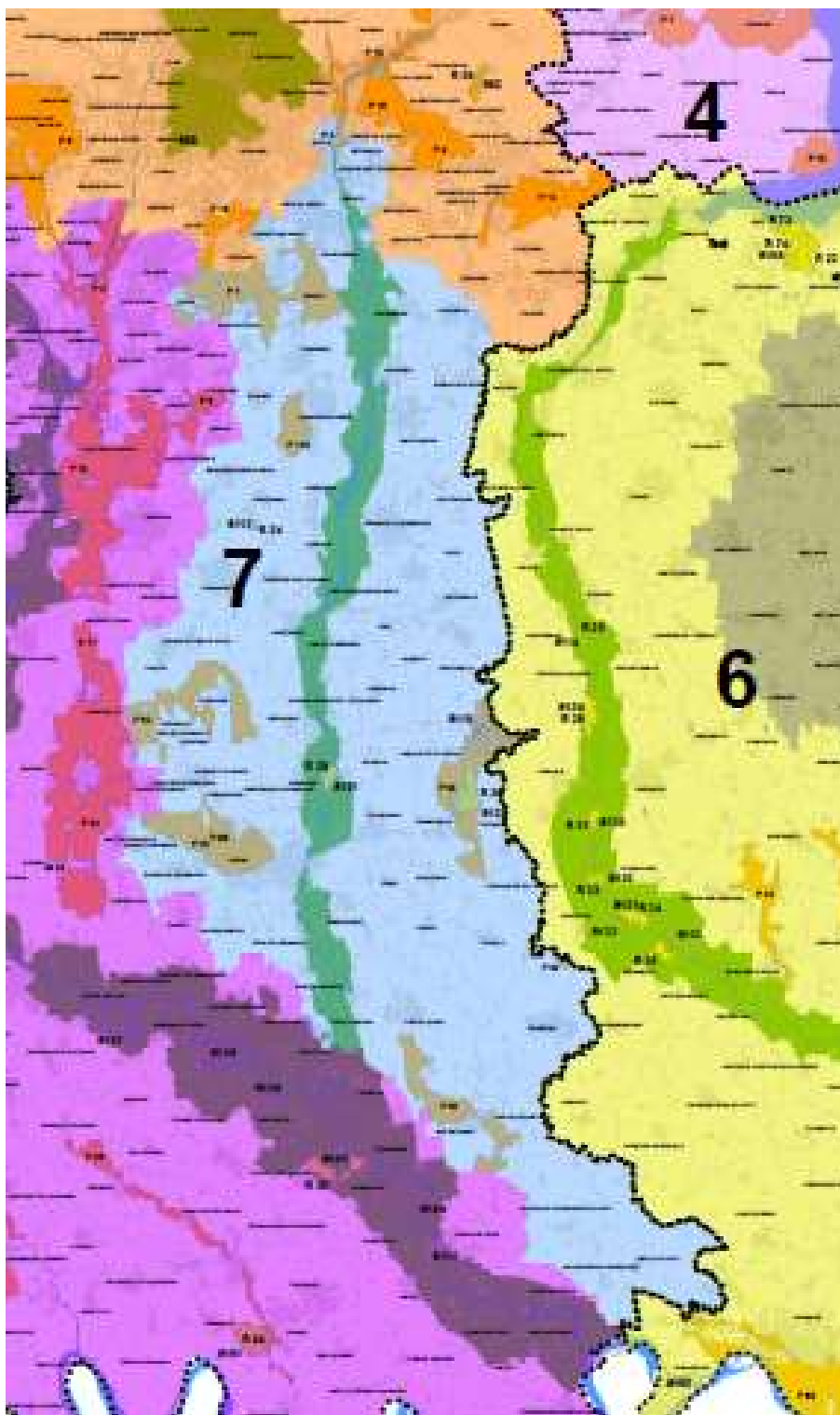
- P1 PARCO RIO MORLA E DELLE ROGGE
- P4 PARCO SERIO NORD
- P23 PARCO AGRICOLO DEL MOSO CREMASCO
- P62 PARCO DEI FONTANILI
- P63 PARCO DEL PIANALTO DI ROMANENGO E DEI NAVIGLI CREMONESI
- P65 VALLE DEL SERIO MORTO
- P105 PARCO DEI FONTANILI DI COLOGNO AL SERIO




Ente di Gestione Parco Regionale del Serio

C.F. 92001500161 - P.I. 02522390166

Con Deliberazione di Giunta Regionale XI/1124 del 28/12/2018, Regione Lombardia ha provveduto ad approvare le proposte di cui sopra e ad individuare nel dettaglio gli "Ambiti territoriali ecosistemici" come riportati nell' Allegato 1 - Tavola est e Tavola ovest alla deliberazione stessa.





Ente di Gestione Parco Regionale del Serio

C.F. 92001500161 - P.I. 02522390166

Il citato allegato grafico riporta tutti i regimi di tutela presenti negli ambiti, anche quelli (P.L.I.S.) per i quali la Regione ha riconosciuto l'autonomia gestionale, giusta DGR X/6735 del 19/06/2017 "RICONOSCIMENTO DELL'AUTONOMIA GESTIONALE DEI PARCHI LOCALI DI INTERESSE SOVRACOMUNALE AI SENSI DELL'ART. 5 DELLA LEGGE REGIONALE 17 NOVEMBRE 2016, N. 28 "RIORGANIZZAZIONE DEL SISTEMA LOMBARDO DELLE AREE REGIONALI PROTETTE E DELLE ALTRE FORME DI TUTELA PRESENTI SUL TERRITORIO".

Con la summenzionata DGR X/6735 del 19/06/2017, Regione Lombardia ha riconosciuto, per l'ATE del Parco del Serio, l'autonomia gestionale, ai sensi dell'art. 5 della legge regionale 17 novembre 2016, n. 28, ai seguenti Parchi Locali di Interesse Sovracomunale:

- P 1 - Parco Rio Morla e delle Rogge
- P 63 - Parco del Pianalto di Romanengo e dei Navigli cremonesi


Ne consegue pertanto che le aree protette e le altre forme di tutela ricomprese nell'ambito territoriale eco- sistemico Parco del Serio per le quali si deve trovare accordo per la gestione, sono le seguenti:

Riserve Naturali

- R121 PALATA MENASCIUTTO
- RISERVA NATURALE MALPAGA –BASELLA
- R112 FONTANILE BRANCALEONE.
- R122 NAVIGLIO DI MELOTTA

Zone speciali di conservazione e siti di interesse comunitario

- S112 FONTANILE BRANCALEONE
- S119 SIC IT 20A0018 CAVE DANESI
- S121 PALATA MENASCIUTTO




Ente di Gestione Parco Regionale del Serio

C.F. 92001500161 - P.I. 02522390166

- S122 NAVIGLIO DI MELOTTA

Parchi locali di interesse sovra comunale – PLIS

- P4 PARCO SERIO NORD (*parziale in quanto alcuni comuni hanno deciso di partecipare al processo di aggregazione*)
- P23 PARCO AGRICOLO DEL MOSO CREMASCO
- P62 PARCO DEI FONTANILI
- P65 VALLE DEL SERIO MORTO
- P105 PARCO DEI FONTANILI DI COLOGNO AL SERIO



2 PARAMETRI GESTIONALI


2.1 PREMESSA

Ai sensi del comma 5 dell'art. 3 della L.R. 28/2016 la Giunta regionale con propria deliberazione, entro otto mesi dalla data di entrata in vigore della legge stessa individua, anche sulla base delle proposte pervenute dagli enti gestori dei parchi, **i parametri gestionali da perseguire e le relative modalità di monitoraggio** da effettuare con il concorso degli enti gestori, anche per eventuali adeguamenti nel tempo.

Regione Lombardia ha provveduto in merito pubblicando sul Burl del 09/01/2019 - serie ordinaria - la DGR n. XI/1124 del 28/12/2018 dal titolo: "Individuazione degli ambiti territoriali ecosistemici e dei parametri gestionali, ai sensi dell'art. 3 comma 5 delle l.r. 17 novembre 2016 n. 28 "Riorganizzazione del sistema lombardo di gestione e tutela delle aree regionali protette e delle altre forme di tutela presenti sul territorio" che individua all'allegato 2 i "**Parametri gestionali per la prestazione ambientale**".

Ai sensi del comma 6, gli enti gestori dei parchi, entro sei mesi dalla data di approvazione della deliberazione di cui al comma 5, trasmettono alla Giunta regionale una **PROPOSTA UNITARIA DI PROGRAMMA DI RAZIONALIZZAZIONE DEI SERVIZI** finalizzato a favorire e promuovere l'esercizio in forma associata delle funzioni amministrative, comprese le attività di carattere gestionale, tecniche, di comunicazione e legale, nonché di educazione ambientale, coerente con l'individuazione degli ambiti territoriali ecosistemici, **considerati i parametri gestionali di cui al comma 5, lettera a).**

Come specificato all'allegato 2 della DGR n. XI/1124 del 28/12/2018, i parametri gestionali mettono in relazione la spesa, in parte corrente o in conto capitale, con le caratteristiche territoriali o organizzative degli enti che fanno parte dell'ambito.



Ente di Gestione Parco Regionale del Serio

C.F. 92001500161 - P.I. 02522390166

I parametri gestionali per la prestazione ambientale sono stati introdotti per accompagnare il percorso di riorganizzazione del sistema dei parchi regionali, al fine di favorire un processo di gestione omogenea delle attività svolte dagli enti gestori di parchi, riserve e monumenti naturali. I suddetti parametri hanno dunque lo scopo di conoscere e indirizzare meglio la gestione attraverso l'osservazione di alcuni specifici elementi. Per quanto detto, essi non sostituiscono i criteri di ripartizione del contributo annuale per sostenere le spese di funzionamento degli enti gestori delle aree protette approvati con d.g.r. n. 5323/2016 ed hanno scopo diverso da essi ma certo forniranno elementi di conoscenza e riflessione utili per eventualmente affinarli.

I parametri sono stati articolati in tre categorie: PARAMETRI DI CONSERVAZIONE DELLA BIODIVERSITÀ, di FRUIZIONE E ATTIVITÀ, FINANZIARI. Di seguito si riportano le tre categorie di parametri gestionali calcolati per l'ambito territoriale eco-sistemico Parco del Serio.


2.2 MODALITA' DI REPERIMENTO DEI DATI FUNZIONALI ALLA COMPILAZIONE DEI PARAMETRI GESTIONALI

Al fine di reperire i dati funzionali alla compilazione dei parametri gestionali sono state utilizzate differenti fonti.

Primariamente i dati sono stati reperiti presso gli Uffici del Parco del Serio ma sono state altresì utilizzate numerose banche dati ufficiali e nello specifico:

<http://www.geoportale.regione.lombardia.it/>

<ftp://ftp.minambiente.it/PNM/Natura2000/> <https://www.istat.it/>



Ente di Gestione Parco Regionale del Serio

C.F. 92001500161 - P.I. 02522390166

3 CALCOLO PARAMETRI DI CONSERVAZIONE DELLA BIODIVERSITÀ'

3.1 PARAMETRO 1.1

1.1	Aree di conservazione della biodiversità in gestione al parco RN/MN/SIC/ZPS/PLIS (superficie boscata + superfici corpi idrici fluviali + aree umide e torbiere + pascoli permanenti e prati-pascolo + brughiere)/ superficie totale del parco/RN/MN/SIC/ZPS/PLIS	0,28 %
------------	--	---------------

Numeratore

Aree di conservazione della biodiversità in gestione al parco RN/MN/SIC/ZPS/PLIS (superficie boscata + superfici corpi idrici fluviali + aree umide e torbiere + pascoli permanenti e prati-pascolo + brughiere)	3508,38 ha
--	-----------------------

Fonte: <http://www.geoportale.regione.lombardia.it/>


Uso e copertura del suolo 2015 (DUSAF 5.0)

Codice livelli DUSAF utilizzati:

- Superficie boscata 31, 311,3111,31111, 31112, 3112,31121, 31122, 3113, 314, 322,3221, 3222, 3223, 324; 3241, 3242, e altre vegetazioni naturali 331, 332, 333
- Superficie corpi idrici fluviali 511,5121,5122,5123
- Aree umide e torbiere 411
- Pascoli permanenti e prati-pascolo 231; 2311;2312; 2313

Denominatore

Superficie totale del parco/RN/MN/SIC/ZPS/PLIS escluse sovrapposizioni	12.557,83 ha
--	---------------------



Ente di Gestione Parco Regionale del Serio

C.F. 92001500161 - P.I. 02522390166

3.2 PARAMETRO 1.2


1.2	Valore economico degli interventi finalizzati alla costruzione della Rete ecologica regionale negli ultimi 3 anni / superficie totale del parco/RN/MN	8,59 €/ha
------------	---	----------------------

Numeratore

Valore economico degli interventi finalizzati alla costruzione della Rete ecologica regionale negli ultimi 3 anni	66.227,68 €
---	--------------------

Denominatore

Superficie totale del parco/RN/MN	7.703,94 ha
-----------------------------------	--------------------



Ente di Gestione Parco Regionale del Serio

C.F. 92001500161 - P.I. 02522390166

3.2 PARAMETRO 1.3


1.3	Valore economico degli interventi finalizzati alla costruzione della Rete ecologica regionale negli ultimi 3 anni fuori dal territorio del parco/ superficie totale ATE diminuita della superficie totale del parco/RN/MN	0 €/ha
------------	--	---------------

Numeratore

Valore economico degli interventi finalizzati alla costruzione della Rete ecologica regionale negli ultimi 3 anni fuori dal territorio del parco	€ 0,00
--	---------------

Denominatore

Superficie totale ATE diminuita della superficie totale del parco/RN/MN	69.766,06 ha
---	---------------------



Ente di Gestione Parco Regionale del Serio

C.F. 92001500161 - P.I. 02522390166

3.3 PARAMETRO 1.4

1.4	Superficie del territorio del parco naturale/RN / superficie totale del parco/RN/MN e SIC/ZPS in gestione al parco	0,034 %
------------	--	----------------

Numeratore


Superficie del territorio del parco naturale/RN	257,65 ha
---	------------------

Superficie del territorio del parco naturale	0
Superficie Riserve Naturali	257,65
Superficie del territorio del parco naturale/RN	257,65

Denominatore

Superficie totale del parco/RN/MN e SIC/ZPS in gestione al parco	7.514,05 ha
--	--------------------

Fonte : <http://www.geoportale.regione.lombardia.it>



Ente di Gestione Parco Regionale del Serio

C.F. 92001500161 - P.I. 02522390166

3.5 - PARAMETRO 1.5


1.5	Superficie del territorio compreso nei siti di Rete Natura 2000 in gestione al parco / superficie totale del parco/RN/MN/SIC/ZPS/PLIS	0,0597 %
------------	---	-----------------

Numeratore

Superficie del territorio compreso nei siti di Rete Natura 2000 in gestione al parco	75,14 ha
--	-----------------

Denominatore

Superficie totale del parco/RN/MN/SIC/ZPS/PLIS escluse le sovrapposizioni	12.557,83 ha
---	---------------------



Ente di Gestione Parco Regionale del Serio

C.F. 92001500161 - P.I. 02522390166

3.6 PARAMETRO 1.6

1.6

Numero di specie animali e vegetali incluse nell'art. 4 della Direttiva 2009/147/CEE e nell'Allegato II alla Direttiva 92/43/CEE elencate nei formulari standard dei siti di Rete Natura 2000 dell'ATE / superficie totale ATE

Numeratore

Numero di specie animali e vegetali incluse nell'art. 4 della Direttiva 2009/147/CEE e nell'Allegato II alla Direttiva 92/43/CEE elencate nei formulari standard dei siti di Rete Natura 2000 dell'ATE

52 specie


Denominatore

Superficie totale ATE

77.470,00 ha

Nota:

il dato significativo di questo parametro è certamente il dato al NUMERATORE cioè il numero di specie, non già il rapporto percentuale rispetto alla superficie complessiva dell'ATE che, come si può ben vedere, è sostanzialmente pari a 0,00067.



4 CALCOLO PARAMETRI DI FRUIZIONE E ATTIVITA'

4.1 PARAMETRO 2.1

2.1	Numero di studenti coinvolti direttamente o indirettamente in progetti di educazione ambientale (non per manifestazioni e/o concorsi) realizzati nel territorio dell'ATE e organizzati dall'ente parco / numeri di abitanti dell'ATE	0,0127 studenti /ab
------------	--	--------------------------------


Numeratore

Numero di studenti coinvolti direttamente o indirettamente in progetti di educazione ambientale (non per manifestazioni e/o concorsi) realizzati nel territorio dell'ATE e organizzati dall'ente Parco	4.358 studenti
--	-----------------------

Denominatore

Numero di abitanti dell'ATE	342.344 ab
-----------------------------	-------------------

Fonte : <https://www.istat.it/it/archivio/>



Ente di Gestione Parco Regionale del Serio

C.F. 92001500161 - P.I. 02522390166

4.2 PARAMETRO 2.2

2.2	Numero dei partecipanti ad eventi specificamente dedicati alla divulgazione naturalistica e all'educazione ambientale realizzati nel territorio dell'ATE e organizzati dall'ente parco / numero di abitanti dell'ATE	0,012 partecipanti / ab
------------	--	--------------------------------


Numeratore

Numero dei partecipanti ad eventi specificamente dedicati alla divulgazione naturalistica e all'educazione ambientale realizzati nel territorio dell'ATE e organizzati dall'ente parco	4.040 partecipanti
--	---------------------------

Denominatore

Numero di abitanti dell'ATE	342.344 ab
-----------------------------	-------------------

Fonte : <https://www.istat.it/it/archivio/>



Ente di Gestione Parco Regionale del Serio

C.F. 92001500161 - P.I. 02522390166

4.3 - PARAMETRO 2.3


2.3	Importo spese per "acquisti verdi" /spesa complessiva di gestione	0,00077
------------	---	----------------

Numeratore

Importo spese per "acquisti verdi"	€ 482,00
------------------------------------	-----------------

Denominatore

Spesa complessiva di gestione	€ 623.636,99
-------------------------------	---------------------



Ente di Gestione Parco Regionale del Serio

C.F. 92001500161 - P.I. 02522390166

4.4 PARAMETRO 2.4


2.4	Ore di servizio di vigilanza ambientale effettuati / superficie totale del parco/RN/MN e SIC/ZPS/PLIS in gestione al parco	0,49 ore/ha
------------	--	--------------------

Numeratore

Ore di servizio di vigilanza ambientale effettuati	4.400 ore
--	------------------

Denominatore

Superficie totale del parco/RN/MN/SIC/ZPS/PLIS in gestione escluse sovrapposizioni	8.864,50 ha
--	--------------------



Ente di Gestione Parco Regionale del Serio

C.F. 92001500161 - P.I. 02522390166

4.5 PARAMETRO 2.5

2.5	Numero di autorizzazioni paesaggistiche, di trasformazione del bosco e d'uso del suolo, di taglio colturale, VINCA e FER e pareri VIA, VAS e quelli previsti dall'art. 21 della l.r. 86/83 / superficie totale del parco/RN/MN e SIC/ZPS/PLIS in gestione al parco	0,01 n°/ ha
------------	--	------------------------

Numeratore


Numero di autorizzazioni paesaggistiche, di trasformazione del bosco e d'uso del suolo, di taglio colturale, VINCA e FER e pareri VIA, VAS e quelli previsti dall'art. 21 della l.r. 86/83	145 *
--	--------------

Nota *

Si tratta di un dato relativo ai soli provvedimenti rilasciati o espressi dal Parco regionale del Serio in quanto i dati relativi alle altre forme di gestione non sono pervenuti

Denominatore

Superficie totale del parco/RN/MN/SIC/ZPS/PLIS escluse sovrapposizioni	12.557,83 ha
--	---------------------



4.6 PARAMETRO 2.6


2.6	Capacità di condivisione dei servizi: numero di convenzioni, extra l.r. 28/2016, per condivisione servizi / enti pubblici ed enti gestori di aree protette presenti nell'ATE	16/78
------------	--	--------------

Numeratore

Numero di convenzioni, extra l.r. 28/2016, per condivisione servizi	16
---	-----------

Denominatore

Enti pubblici ed enti gestori di aree protette presenti nell'ATE	78
--	-----------



4.7 PARAMETRO 2.7


2.7	Capacità di condivisione dei servizi: numero di convenzioni o accordi con imprese, enti, associazioni per lo svolgimento di attività sportive, ricreative, culturali, agricole, ambientale e di promozione turistica / enti pubblici ed enti gestori di aree protette presenti nell'ATE	11/78
------------	---	--------------

Numeratore

Numero di convenzioni o accordi con imprese, enti, associazioni per lo svolgimento di attività sportive, ricreative, culturali, agricole, ambientali e di promozione turistica	11
--	-----------

Denominatore

Enti pubblici ed enti gestori di aree protette presenti nell'ATE	78
--	-----------



Ente di Gestione Parco Regionale del Serio

C.F. 92001500161 - P.I. 02522390166

5 CALCOLO PARAMETRI FINANZIARI

5.1 PARAMETRO 3.1


3.1	Spesa complessiva di gestione annuale / superficie totale del parco/RN/MN e SIC/ZPS/PLIS in gestione al parco	49,661 euro/ettaro
------------	---	-------------------------------

Numeratore

Spesa complessiva di gestione annuale	€ 623.636,99
---------------------------------------	---------------------

Denominatore

Superficie totale del parco/RN/MN/SIC/ZPS/PLIS	12.557,83 ha
--	---------------------



Ente di Gestione Parco Regionale del Serio

C.F. 92001500161 - P.I. 02522390166

5.2 PARAMETRO 3.2


3.2	Spesa complessiva di investimento su tre anni / superficie totale del parco/RN/MN e SIC/ZPS/PLIS in gestione al parco	70,076 euro/ha
------------	---	---------------------------

Numeratore

Spesa complessiva di gestione su tre anni	€ 880.009,62
---	---------------------

Denominatore

Superficie totale del parco/RN/MN/SIC/ZPS/PLIS	12.557,8 ha
--	--------------------



Ente di Gestione Parco Regionale del Serio

C.F. 92001500161 - P.I. 02522390166

5.3 PARAMETRO 3.3


3.3	Spesa annuale sostenuta per il personale dipendente dell'ente / spese complessive di gestione dell'ente	51,68%
------------	---	---------------

Numeratore

Spesa annuale sostenuta per il personale dipendente dell'ente	€ 322.332,14
---	---------------------

Denominatore

Spesa complessiva di gestione annuale	€ 623.636,99
---------------------------------------	---------------------



Ente di Gestione Parco Regionale del Serio

C.F. 92001500161 - P.I. 02522390166

5.4 PARAMETRO 3.4


3.4	Spesa annuale sostenuta per consulenze ed incarichi /spese complessive di gestione dell'ente	0%
------------	--	-----------

Numeratore

Spesa annuale sostenuta per consulenze ed incarichi	€ 0.00
---	---------------

Denominatore

Spese complessive di gestione dell'ente	€ 623.636,99
---	---------------------



Ente di Gestione Parco Regionale del Serio

C.F. 92001500161 - P.I. 02522390166

5.5 PARAMETRO 3.5


3.5	Spese di gestione sostenute per manutenzioni, utenze, affitti, altro / spesa complessiva di gestione dell'ente	32,03 %
------------	--	----------------

Numeratore

Spese di gestione sostenute per manutenzioni, utenze, affitti, altro	€ 199.763,21
--	---------------------

Denominatore

Spese complessive di gestione dell'ente	€ 623.636,99
---	---------------------



Ente di Gestione Parco Regionale del Serio

C.F. 92001500161 - P.I. 02522390166

5.6 PARAMETRO 3.6


3.6	Entrate provenienti dagli enti aderenti / entrate totali dell'ente	50,86 %
------------	--	----------------

Numeratore

Entrate provenienti dagli enti aderenti	€ 574.441,89
---	---------------------

Denominatore

Entrate totali dell'ente	€ 1.129.384,52
--------------------------	-----------------------



**Ente di Gestione
Parco Regionale del Serio**

C.F. 92001500161 - P.I. 02522390166

5.7 PARAMETRO 3.7


3.7	Entrate provenienti da altri enti / entrate totali dell'ente	0 %
------------	--	------------

Numeratore

Entrate provenienti da altri enti	€ 0,00
-----------------------------------	---------------

Denominatore

Entrate totali dell'ente	€ 1.129.384,52
--------------------------	-----------------------



Ente di Gestione Parco Regionale del Serio

C.F. 92001500161 - P.I. 02522390166

5.8 PARAMETRO 3.8

3.8	Entrate provenienti da Regione Lombardia / entrate totali dell'Ente	28,80 %
------------	---	----------------

Numeratore

Entrate provenienti da Regione Lombardia <i>(in conto corrente ed in conto capitale)</i>	€ 325.208,97
---	---------------------

Denominatore

Entrate totali dell'ente	€ 1.129.384,52
--------------------------	-----------------------