

Parco Regionale del Serio
Ente di diritto pubblico

ALLEGATO “A” RENDICONTO DI GESTIONE - ANNO 2016

RELAZIONE DELLE ATTIVITA’

L’azione amministrativa del Parco Regionale del Serio, nel corso dell’anno 2016, si è svolta nel rispetto degli indirizzi e dei programmi fissati dall’Amministrazione sulla scorta delle dotazioni finanziarie a disposizione, costituite, in modo preponderante, dai contributi della Regione Lombardia e degli Enti aderenti e, in modesta entità, dai proventi per le sanzioni amministrative e da privati.

In particolare per la


Parte Corrente

PERSONALE

Nel mese di maggio 2016 è rientrato dal congedo parentale l’istruttore Direttivo del Settore Finanziario e, di conseguenza, conclusa la prestazione di gestione delle attività contabili e finanziarie a supporto degli uffici.

Grazie alla sottoscrizione di un protocollo d’Intesa fra Parco e Province di Cremona e Bergamo (dicembre 2011) e per due semestri a cavallo fra il 2015 ed il 2016, si sono attivate delle convenzioni per la collaborazione di due dei tre enti coinvolti nel protocollo (Parco e Provincia di Cremona) finalizzata alla sostituzione di una maternità nel settore Finanziario, in particolare nella gestione finanziaria del personale e di tutti gli adempimenti relativi

Si sono avvicinati i due progetti per l’inserimento di due Lavoratori socialmente utili (20 ore settimanali) per la gestione del protocollo informatico e segreteria.



Parco Regionale del Serio

Ente di diritto pubblico

INCARICHI PROFESSIONALI

Sono stati affidati, inoltre, i seguenti incarichi:

- al segretario dell'Ente, dott. Danilo Zendra;
- all'arch. Fasolini Natascia, dipendente di ruolo presso il Comune di Bariano, per la collaborazione presso l'Ufficio Tecnico – Urbanistico dell'Ente dal mese di gennaio al mese di giugno e dal mese di settembre al mese di dicembre 2016;
- al medico del lavoro, dott. Michele Di Giovanni, secondo quanto previsto dal D. Lgs 81/2008;

INTERVENTI DI EDUCAZIONE AMBIENTALE


Per l'anno 2016-2017 il Parco ha proposto alle scuole dei Comuni aderenti il progetto di educazione ambientale denominato “**Natura in movimento – II Anno**”, che si è svolto in due fasi: una propedeutica in classe ed una sul territorio, con una serie di eventi finali.

Il progetto, gestito interamente dal Parco, si è avvalso del supporto delle Guardie Ecologiche Volontarie e di personale incaricato dall'Ente.

Il progetto ha coinvolto nel corso dell'anno 2016 un totale di oltre 2940 alunni dalla scuola dell'infanzia fino alle scuole superiori (140 classi).

Sono state realizzate sia lezioni teoriche in classi che uscite sul territorio nelle diverse zone del Parco con il seguente ventaglio di attività:

- *Costruiamo la filloteca*
- *A tu per tu con i nostri amici alati*
- *L'archeologia sperimentale*
- *Scopriamo il Parco con i 5 sensi*
- *Disegniamo con i colori naturali*
- *Nel Parco fantastico con gnomi e folletti*
- *Il Fiume tra arte e natura*
- *A spasso con mappe e bussola*
- *Orienteering con l'utilizzo del GPS*
- *Conosciamo i funghi del Parco*
- *Per una mobilità sostenibile “In bici nel Parco”*
- *La qualità delle acque e l'ecosistema fiume*
- *Apicoltura*



Parco Regionale del Serio

Ente di diritto pubblico

- *Teatro e ambiente*
- *Fotografia Naturalistica*
- *Visita all'Orto Botanico*
- *Escursione nella zona di Riserva di Malpaga Basella*
- *Escursione nella Riserva Naturale della Palata Menasciutto*
- *Sorella acqua*
- *In cascina con la Pavoncella*
- *Rondini, civette e aree agricole ad alta naturalità*
- *L'orto didattico*
- *La farmacia del bis nonno*
- *Le vie del latte: coniugare ambiente e sviluppo*
- *Museo dell'acqua: "Goccia a goccia"*
- *"Vita nello stagno"*
- *Vita al microscopio"*
- *"Naturalisti al lavoro"*
- *"Ciottoli, minerali e fossili"*
- *Pluriennale: "Dal Serio alla rete dei fontanili"*
- *Il canto della Vita fra Mente, corpo e parola*
- *Il grande Saggio: danza movimento creativo*


Il Parco ha partecipato con un proprio stand e con la fornitura di 500 essenze forestali autoctone alla realizzazione della manifestazione "L'albero, un universo di biodiversità - Diciottesima festa dell'albero" svoltasi il 18 marzo 2016 in Piazza Duomo a Crema;

Sono stati organizzati laboratori didattici nel territorio del Parco nella "Giornata Mondiale dell'Acqua" in data 22.03.2016.

Inoltre si sono tenute alcune giornate, dedicate alla piantagione nel territorio del Parco di nuove essenze di arbusti e alberi, denominate "E' ora di piantarla" nel Comune di Seriate;

Sono state sottoscritte diverse convenzioni nell'ambito dell'attività scientifiche, di educazione ambientale, di censimento, di inanellamento dell'ornitofauna, di etica ambientale ed in particolare con i volontari di ACLI - Ambiente – Anni Verdi – sezione di Crema, con l'Associazione Capannelle Onlus di Grassobbio.

Il Parco ha aderito alla manifestazione "Puliamo il mondo" edizione 2016;



Parco Regionale del Serio **Ente di diritto pubblico**

CAMPI NATURA

Il progetto dei “*Campi Natura*”, cofinanziato, anche per l’anno 2016, dall’**Associazione Popolare Crema per il Territorio**, ha coinvolto 215 ragazzi nei territori dei Comuni di **Crema** (presso la *Cascina Valeriana* in Comune di Ricengo dal 13 giugno al 18 giugno), di **Casale Cremasco Vidolasco** (presso il Centro Parco “*Museo dell’Acqua*” dal 20 al 25 giugno), di **Romano di Lombardia** (presso *l’Orto Botanico* dal 27 giugno al 02 luglio), di **Seriate** (presso *l’Oasi Verde “1”* dal 04 luglio al 09 luglio).

Il progetto ha avuto come principale obiettivo la conoscenza, da parte delle nuove generazioni (nel periodo estivo), del territorio dell’area protetta, nei suoi aspetti naturalistici, storici e paesaggistici.

Nelle serate finali di ogni campo sono stati organizzati 4 spettacoli teatrali a tema ambientale.


Nel periodo estivo 2016 (compreso tra il 27.06.2016 e il 22.07.2017), sono state organizzate, in collaborazione con l’Amministrazione Comunale di Grassobbio, attività di Campo Natura per 3 mattine a settimana.

Il Progetto, che ha coinvolto circa cinquanta bambini, è stato finanziato in parte dal Comune di Grassobbio, per una quota pari a € 25,00 a bambino, e direttamente dalle famiglie per la restante quota individuale pari a € 30,00.

ATTIVITA’ DI PROMOZIONE DEL PARCO

In attuazione della fase esecutiva del progetto “*Marchio di qualità*” (l’effettuazione delle prove agronomiche di coltivazione del mais vitreo, la macinatura delle cariossidi prodotte e l’insaccamento della farina, l’acquisto di prodotti quali mais da polenta e miele a scopo promozionale) sono state messe in atto iniziative di promozione dei prodotti del Parco attraverso la segnalazione alle aziende aderenti di mostre-mercato, fiere e mercati contadini anche in accordo con le Amministrazioni comunali.

Sono state realizzate e stampate **n. 1000 copie** di un volume dedicato alla “*Funzione delle Guardie Ecologiche Volontarie*”;



Parco Regionale del Serio

Ente di diritto pubblico


E' stata aggiornata la cartografia escursionistica con l'inserimento della sentieristica dei Comuni esterna al territorio amministrativo del parco anche in un formato adatto ai cicloamatori.

E' stata affidata la prestazione della revisione critica dei testi del libro *“La straordinaria flora del Parco del Serio”* e la realizzazione di n. 24 nuove schede floristiche con relativa foto ai fini della ristampa

L'Ente ha predisposto il calendario per l'anno 2016, utilizzando le migliori fotografie pervenute nell'ambito della sesta edizione del Concorso fotografico denominato *“Emozioni sul Serio”* (il tema del 2016 è stato ... *“Un fiume che scende”*), stampato in 5000 copie e n. 500 calendari da tavolo da distribuire gratuitamente alle scuole presenti del territorio, agli Enti aderenti al Parco ed ai singoli cittadini.

Nell'ambito del calendario degli eventi e delle azioni di comunicazione **2016** sono state organizzati:

- **16 maggio 2016:** inaugurazione del “sottopasso ciclopedonale fra Morengo e Bariano” presso la Località “Ponte sul fiume Serio” a Bariano;
- **29 maggio 2016:** presso l'Orto botanico di Romano di Lombardia **Festa di Primavera**, apertura tutto il giorno con frittate con erbe selvatiche aromatiche (tarassaco, ortica, acetosa, parietaria, piantaggine) con lettura animata a cura di Teatro Daccapo “*Quella notte che frittata*”;
- **02 giugno 2016 a Ricengo:** **escursione guidata** nella Riserva Naturale della Palata Menasciutto e pic-nic al Lago dei Riflessi a cura di A.D.M. (Associazione Didattico-Museale);
- **12 giugno 2016 al Museo dell'Acqua:** **apertura** con visita da parte della F.I.A.B. (Federazione Italiana Amici della Bicicletta) Cremasca di Crema;
- **19 giugno 2016 Orto Botanico:** **Compleanno** per i dieci anni dell'Orto Botanico, tutto il giorno con degustazione di pesto di erbe selvatiche (tarassaco, ortica, acetosa, parietaria, piantaggine, portulaca). A spasso con il pony con la collaborazione del “Pirola Music Ranch”. Dalle ore 18.00 Concerto del M. Simone Pagani alle tastiere accompagnato dal M. Giancarlo Calabria alla fisarmonica e tromba;
- **01 luglio 2016 Orto botanico:** ore 21.00 **Caffè concerto** Musica, Teatro-Canzone e Improvvisazione;
- **03 luglio 2016 Museo dell'acqua:** apertura giornaliera con nel pomeriggio **laboratori didattici**;



Parco Regionale del Serio

Ente di diritto pubblico

- **08 luglio 2016 Orto botanico:** ore 21.00 *Aqua reading musicale* con Matilde Facheris e Alberto Salvi, chitarra Claudio Fabbrini, contrabbasso Stefano Armati;
- **15 luglio 2016 Orto botanico:** ore 21.00 “A Ritrovar le Storie” **Teatro** dell’Orsa Reggio Emilia;
- **17 luglio 2016 Orto botanico:** apertura 9.00—12.00 e dalle 14.00 alle 18.00 dalle ore 16.00 **laboratorio** a cura dell’associazione Arkys “Conoscersi”. Alle ore 10.00 con partenza da “ex Agenzia delle Entrate” a cura di Legambiente: **Giro ciclistico San Rocco, S. Giuseppe, Colonia Villa Igea, Centro Cicogne e Orto botanico.**
- **22 luglio 2016 Orto botanico:** ore 21.00 “Motzri! Inno all’Infanzia” - Luna e GNAC teatro.
- Aperture all’Orto Botanico di Romano di Lombardia (terza domenica del mese) ed al Museo dell’Acqua di Casale Cremasco Vidolasco (prima domenica del mese) fino al mese di ottobre 2016;
- **05 novembre 2016:** inaugurazione della “pista ciclabile Romano di Lombardia – Fara Olivana” presso gli uffici dell’Ente;
- **25 novembre 2016:** inaugurazione della “pista ciclabile delle Capannelle in Comune di Grassobbio”;
- **26 novembre 2016:** inaugurazione della “pista ciclabile di S. Antonio” presso il Borgo di Malpaga a Cavernago;
- **19 dicembre 2016:** inaugurazione della “pista ciclabile Palata Borromea” presso la Colonia Seriana, Viale Santa Maria della Croce a Crema.


SERVIZIO DI VIGILANZA ECOLOGICA VOLONTARIA

Anche per l’anno 2016 nel Servizio (disciplinato dalla Legge Regionale 28.02.2005, n.9) si è confermato l’impegno delle Guardie Ecologiche Volontarie del Parco. Le attività svolte sono quelle contemplate nella relativa normativa: la vigilanza, l’educazione ambientale, i censimenti, i rilevamenti, la partecipazione a corsi di formazione e manifestazioni, con un costante monitoraggio del territorio.

Le G.E.V. in servizio, alla fine del 2016, risultavano essere 32, oltre a 6 G.E.V. onorarie.

PIANIFICAZIONE TERRITORIALE **E PIANI DI SETTORE**

Prosegue l’attività legata alla disamina ed espressione di pareri di competenza del Parco nell’ambito della redazione dei Piani di Governo del Territorio e loro varianti, di strumenti di Pianificazione territoriale di altri enti, di Pianificazione di



Parco Regionale del Serio

Ente di diritto pubblico

Settore di competenza di altri enti. Gli uffici del Parco hanno garantito la massima disponibilità, anche in sede preliminare, a confronti circa la conformità delle scelte pianificatorie. Ciò garantisce una maggiore conoscenza del territorio amministrato e la concertazione di azioni di miglioramento nella pianificazione territoriale.

TABELLAZIONE E SEGNALETICA

E' proseguita l'attività di monitoraggio della segnaletica del Parco, anche grazie alle segnalazioni che giungono dalle Guardie Ecologiche Volontarie, al fine di un suo tempestivo aggiornamento e sostituzione in caso di ammaloramento o di danno. Si è conclusa infine la tabellazione della sentieristica anche in territorio cremasco, dopo la campagna di installazione della cartellonistica in territorio bergamasco.


Sono stati acquistati:

- *n. 06 cartelli indicatori del divieto di transito da sistemarsi in Comune di Grassobbio presso area resa inagibile dalle recenti erosioni fluviali sulla sponda del Fiume Serio;*
- *n. 200 cartelli direzionali con relativi pali (n. 160) e posa in opera (n.100);*
- *n. 10 cartelli perimetrali presso il Museo dell'Acqua a Casale Cremasco e n. 10 cartelli di divieto di caccia all'interno dell'Orto botanico a Romano di Lombardia*

CONVENZIONE CON LA FONDAZIONE LOMBARDIA PER L'AMBIENTE (FLA) PER STUDI SCIENTIFICI SU S.I.C. "PALATA MENASCIUTTO" E SU ISTITUENDA RISERVA NATURALE MALPAGA-BASELLA

A seguito dell'approvazione, da parte della Comunità del Parco, della proposta di istituzione della Riserva naturale "Malpaga-Basella", l'Ente ha provveduto a stipulare una Convenzione con la Fondazione Lombardia per l'Ambiente (FLA) per la realizzazione di attività di studio e ricerca scientifica presso il SIC IT20A0003 Palata Menasciutto e nell'area indicata come Malpaga Basella,

Da questa collaborazione, ne è scaturita la redazione di un report intermedio (2015) e di uno finale (2016) che rappresenta lo studio scientifico di base per l'istituzione della nuova riserva naturale e l'aggiornamento della situazione per quanto attiene la Riserva Naturale Palata Menasciutto.



Parco Regionale del Serio **Ente di diritto pubblico**

PROGETTO DI MANUTENZIONE STRAORDINARIA DI SENTIERI, **AREE VERDI ED AREE DI SOSTA**

Il Parco del Serio, per la prima volta durante il 2016, ha valutato, a causa della carenza nel proprio organico di personale, in quanto diversamente impegnato nell'ordinarie mansioni ad esso assegnate, l'opportunità di redigere un progetto di manutenzione del verde che desse altresì l'opportunità di recupero sociale attraverso l'inserimento lavorativo di persone svantaggiate (così come tassativamente definite all'art. 4, comma 1, della L. 381/1991). Dunque, rilevata:

- *la presenza di sempre più numerose aree adibite a verde pubblico e fruizione collettiva, da mantenere soprattutto nel periodo primaverile/estivo con interventi quali sfalcio, potatura degli arbusti, sagomatura di siepi, bagnature, interventi fitosanitari, manutenzione agli arredi;*
- *la necessità di far fronte alle esigenze di alcuni servizi (feste, iniziative culturali, ecc) che, per loro natura, vengono espletati in orari (pomeridiano e serale) e/o in giorni festivi (nei quali il personale dipendente non è in servizio e che comportano quali allestimenti di palchi, spostamento materiale di addobbo, preparazione delle aree, ecc.);*
- *manutenzione ordinaria di pronto intervento presso le aree di fruizione pubblica dislocate in tutto il territorio del Parco del Serio;*


ha proceduto, con apposita gara, ad affidare detto servizio ad una Cooperativa sociale di tipo "B" ONLUS,

L'appalto ha visto impegnata sul territorio una squadra di due addetti, per due giornate alla settimana, oltre ad una giornata in laboratorio di falegnameria per le piccole riparazioni necessarie, dal mese di maggio 2016 al mese di ottobre 2016, con risultati ritenuti soddisfacenti.

ATTIVITA' VARIE

E' stato organizzato un importante seminario di aggiornamento su "Nuovo codice degli appalti" alla quale hanno aderito molti funzionari dei comuni aderenti al Parco del Serio e non. Il seminario ha avuto l'obiettivo di illustrare le principali novità oggi contenute nel nuovo Codice dei contratti pubblici, al fine di fornire una visione d'insieme della nuova disciplina.

Relatore del seminario: avv. Massimiliano Alesio - Segretario Generale



Parco Regionale del Serio

Ente di diritto pubblico

E' proseguita la collaborazione con la Cooperativa Itaca di Romano di Lombardia per favorire l'inserimento dei portatori di handicap presso la struttura del vivaio dell'Ente, attraverso piccoli interventi vivaistici.

E' continuata la collaborazione con la Fondazione ENAIP Lombardia – sede operativa di Romano di Lombardia per l'utilizzo delle strutture dell'Ente (orto Botanico e Serra Didattica) per lo svolgimento di attività formative, in particolare l'attivazione di un nuovo corso professionale per la formazione di figure di OPERATORE AGRICOLO, unico corso per la provincia di Bergamo;

E' stata promossa la collaborazione nell'ambito dell'alternanza scuola lavoro con l'ISTITUTO D'ISTRUZIONE SUPERIORE “G. CANTONI” con sede in TREVIGLIO;

E' stata approvata la bozza di convenzione per la gestione del Centro Parco “Rana Rossa” in Comune di Ricengo;


E' stata approvata la convenzione con il Comune di Ghisalba per interventi di sistemazione della pista ciclopedonale;

E' iniziata la collaborazione per lo svolgimento di attività di fruizione pubblica presso il Bosco Laghetto nei Comuni di Sergnano e Pianengo;

E' continuata la collaborazione con l'associazione “Amici del Verde” ed il Comune di Pianengo per la manutenzione e la gestione dell'area di sosta di proprietà dell'Ente a Pianengo e destinata alla fruizione ricreativa, oltre ad altri interventi manutentivi lungo i sentieri che conducono in Riserva Palata Menasciutto;

Mediante una convenzione con il “Gruppo sportivo G.S. per Romano” di Romano di Lombardia continuano gli interventi di manutenzione e valorizzazione dell'Orto Botanico, con la progressiva implementazione delle essenze esposte;

E' stata rinnovata l'adesione a Federparchi e all'Associazione “*Pianura da Scoprire*”;



Parco Regionale del Serio

Ente di diritto pubblico

E' stato appaltato il servizio di brokeraggio assicurativo;

Si è provveduto al convenzionamento per la concessione in uso da parte di un privato di terreno in usufrutto al Parco e sito in Comune di Crema e in Comune di Ripalta Cremasca, per l'attività apistica;

E' stato approvato il Regolamento delle tariffe per l'uso di immobili di proprietà del Parco;

E' stata avviata la collaborazione con il Gruppo di Protezione Civile S. Marco – Sezione di Casaletto Cederano, convenzionato con il Comune di Ripalta Cremasca per il controllo e la manutenzione di aree all'interno del Parco del Serio, in comune di Ripalta Cremasca;

E' stato approvato il Codice di Comportamento dei dipendenti dell'Ente;

E' stato approvato il nuovo Regolamento di Contabilità in attuazione dell'armonizzazione degli schemi e dei sistemi contabili di cui al D. Lgs. N.118/2011;


E' stato approvato il Piano Triennale della Corruzione e Trasparenza - triennio 2016-2018;

Sono stati acquistati n. 01 tosaerba, n. 01 soffiatore a spalla a motore a quattro tempi, n. 01 centralina di irrigazione e n. 01 motosega dotata di asta allungabile da utilizzarsi per i lavori vivaistici presso il vivaio e nel territorio del Parco.

Sono state acquistate n. 2.500 essenze forestali autoctone sia arbustive sia arboree in contenitore da utilizzarsi per le feste dell'albero e per la distribuzione agli utenti;

E' stata approvato lo schema di convenzione con l'Associazione "Black Angels" per la pratica sportiva del lasertag nel territorio del Parco, nella fattispecie, in Comune di Cologno al Serio;

E' stata attivata l'adesione al servizio di pagamenti on-line per mezzo del sistema PAGO-PA dell'Agid.



Parco Regionale del Serio
Ente di diritto pubblico

Parte Capitale

OPERE REALIZZATE


MANUTENZIONE STRAORDINARIA DEI SENTIERI ESISTENTI E DEI LORO RACCORDI NEI COMUNI DI GRASSOBBIO E CAVERNAGO

Il progetto si inserisce nel tema più generale della “**mobilità dolce**” in un contesto particolarmente complesso e paesaggisticamente caratterizzato quale quello interessato dal Parco Regionale del Serio. Un tema di attualità, quindi, da affrontare in una prospettiva di sviluppo della fruizione turistica, ambientale e culturale di un territorio che, proprio per la specificità dell’alveo fluviale e delle pressioni antropiche che da sempre hanno interessato il suo contesto, richiede un’attenta valutazione e sostenibilità economica delle scelte operate.

In particolare il progetto ha affrontato la risoluzione di alcune problematiche in contesti critici nei quali è venuta meno la continuità e l’integrazione della rete ciclabile preesistente. Questo ha determinato una diminuzione della fruibilità del Parco, creando condizioni di scarsa praticabilità e, in certi casi, di assoluta mancanza di sicurezza dei percorsi.

L’obiettivo principale di progetto è di ricostruire la percorribilità della rete ciclabile a tutti i soggetti compresi quelli più deboli (pedoni, ciclisti, bambini, anziani, diversamente abili ecc.) ed aumentare l’integrazione della stessa con i contesti urbanizzati prossimi al fiume e con i nuclei storici di valore dei Comuni del Parco. Altro obiettivo è la creazione di un’area di sosta, in parte attrezzata ed in parte rinaturalizzata, che limiti il proliferare delle specie infestanti favorendo lo sviluppo di specie già esistenti nel Parco del Serio e consentite dall’ente Parco.

L’opera, completata, nella parte infrastrutturale e di equipaggiamento arboreo ed arbustivo di contesto alla percorribilità ciclistica, nell’ottobre 2016, è stata inaugurata a novembre 2016, verrà completata, in questa primavera 2017, con le ultime operazioni di riqualificazione ambientale in corrispondenza del guado di Malpaga.



Parco Regionale del Serio

Ente di diritto pubblico

L'intervento risulta cofinanziato da Regione Lombardia, nell'ambito di un accordo di programma specifico e destinato a quest'intervento fino alla concorrenza di € 200.000,00.= oltre ad € 45.000,00.= a carico del Parco del Serio

PISTA CICLABILE CREMA (COLONIA SERIANA) LASCITO CHIAPPA (LOCALITA' SANTA MARIA DELLA CROCE)


Nello scorso mese di dicembre è stata inaugurata l'infrastruttura ciclabile di Collegamento fra la Colonia Seriana ed il Lascito Chiappa, in località Santa Maria della Croce. Opera co-finanziata dal comune di Crema e dal Parco, in virtù di Convenzione sottoscritta nel 2009.

L'opera risolve la discontinuità che esisteva lungo il fiume per la presenza del canale scolmatore delle rogge Molinara Senna e Taglio, immediatamente a sud della Traversa della Palata Borromea.

CONVENZIONE PER LA REALIZZAZIONE DI LAVORI DI SISTEMAZIONE SPONDALE E RIQUALIFICAZIONE AMBIENTALE DELLE AREE PERIFLUVIALI IN COMUNE DI GRASSOBBIO E MARTINENGO (BG).

Nel novembre 2014, presso gli uffici del Parco, si è svolta una riunione di coordinamento delle amministrazioni comunali del territorio bergamasco, interessato da eventi di dissesto idrogeologico di erosione spondale in conseguenza, tra le altre cose, dell'andamento meteorologico particolarmente sfavorevole dell'autunno 2014.

Oltre alla situazione evidenziata nel comune di Martinengo, un'altra zona sensibile ed interessata da forti erosioni è quella del Comune di Grassobbio e precisamente la sponda destra corrispondente all'ambito estrattivo di Cava delle Capannelle, dove è in corso un fenomeno erosivo a carico di un sentiero di ripa, che – pur non corrispondente ai percorsi ciclopedonali consigliati, individuati ad ovest del complesso di cava – risulta essere molto frequentato dai fruitori del Parco per la vista e la vicinanza al fiume che lo rende più gradevole; il fronte di erosione scopre una scarpata a strapiombo alta 4/5 metri, verticale, fortemente pericolosa, attualmente messa in sicurezza con l'interdizione di questo sentiero di ripa, per giunta molto vicina alla recinzione di cava del polo estrattivo posto a ridosso del fiume.



Parco Regionale del Serio **Ente di diritto pubblico**

Alla luce di tutto quanto sopra descritto, nel corso dell'anno 2016 è stata perfezionata dagli enti sottoscrittori e, conseguentemente, sottoscritta la summenzionata convenzione che vedrà AIPO e Parco del Serio impegnati nell'attuazione di due degli interventi ritenuti urgenti in territorio di Grassobbio e Martinengo.

Attualmente sono in corso le procedure per l'affidamento della progettazione, che deve essere necessariamente comprensiva di vari studio specialistici fra i quali, trattandosi di aree limitrofe ad infrastrutture quali i ponti, anche le relazioni belliche, oltre a quelle geologiche e paesaggistiche.

L'intervento è cofinanziato dal Parco del Serio, con € 130.000,00.=, e dall'AIPO nel suo Piano triennale delle Opere pubbliche, annualità 2017, per € 230.000,00.=

CONVENZIONE CON LA SOCIETA' BRE.BE.MI PER LA OPERE DI MITIGAZIONE E COMPENSAZIONE AMBIENTALE


Nel corso del 2016, tutti i progetti di compensazione ambientale previsti dalla convenzione che il Parco del Serio ha sottoscritto con la soc. BRE.BE.MI., sono stati appaltati ed affidati.

In particolare nel corso del mese di maggio 2016 è stato ufficialmente aperto il sottopasso ciclopedonale di collegamento fra Morengo e Bariano e nel mese di novembre si è inaugurata anche la pista ciclopedonale di collegamento fra Romano di Lombardia e Fara Olivana c/Sola

A titolo di aggiornamento sulla situazione, nel mese di gennaio scorso sono iniziati i due ultimi cantieri (difese spondali e riqualificazioni ambientali) per i quali le procedure amministrative sono state molto più complesse a causa di verifiche sulle offerte e a causa della diserzione di una prima gara, esperita dunque infruttuosamente a cavallo dell'entrata in vigore del Nuovo Codice.

PROGRAMMA AMBIENTALE DI MANUTENZIONE STRAORDINARIA, RECUPERO E RIQUALIFICAZIONE DEL PATRIMONIO NATURALE ED INFRASTRUTTURALE NEI PARCHI REGIONALI PER IL 2015/2017

1) PROGETTO DI MANUTENZIONE STRAORDINARIA E DI MESSA IN SICUREZZA DI SENTIERI ED AREE DI SOSTA ATTREZZATA PER LA FRUIZIONE PUBBLICA



Parco Regionale del Serio

Ente di diritto pubblico

Il Parco regionale del Serio, con la candidatura di questo progetto al programma regionale di cui in epigrafe, ha inteso programmare interventi di manutenzione e messa in sicurezza delle infrastrutture finalizzate alla fruizione delle aree protette, con particolare attenzione alle infrastrutture lineari ed al loro stato di conservazione e di potenziale pericolosità per i fruitori del Parco; a tale scopo, negli scorsi mesi, personale del Parco all'uopo incaricato ha effettuato una puntuale ricognizione delle piste ciclabili e degli itinerari ciclopedonali usufruiti dai visitatori del Parco, a partire dagli itinerari di proprietà dell'ente, fino a quelli sui quali l'ente vanta servitù di pubblico passaggio istituite con atto pubblico, per verificarne lo stato di manutenzione, le eventuali necessità di messa in sicurezza, di segnalazione di situazioni pericolose, etc.. Da questa campagna ricognitiva è scaturito il progetto, organizzato in schedature dei singoli punti su cui intervenire ed una stima dei costi di intervento.

In particolare sono state eseguite opere di Manutenzione straordinaria e rafforzamento delle infrastrutture puntuali o lineari esistenti (sentieri, piste ciclabili, aree di sosta etc). I lavori hanno riguardato aree attrezzate e sentieri in varie località del Parco

Il costo complessivo dell'opera di "Manutenzione straordinaria e messa in sicurezza delle infrastrutture delle sedi del Parco del Serio" è stato di **€. 72.222,22**


E' stato inserito nel Bilancio di Previsione 2016 ed è stato finanziato per **€. 65.000,00.=** mediante contributo a carico di Regione Lombardia e per **€. 7.222,22.=** mediante fondi di bilancio del Parco del Serio.

2) PROGETTO PER LA MANUTENZIONE STRAORDINARIA DI AREE A PRATERIA MAGRA, ZONE BOScate E DELLA STAZIONE DI INANELLAMENTO A SCOPO SCIENTIFICO, SITA IN LOCALITA' CAPANNELLE DI GRASSOBBIO (BG)

Sono stati proposto i seguenti interventi:

1. Creazione di un'area umida:

L'intervento consiste in una conversione in area umida di una zona attualmente interamente occupata da Ailanto (*Ailanthus altissima*) e Buddleia (*Buddleja davidii*), con l'obiettivo di aumentare il valore naturalistico dell'area, raccolta



Parco Regionale del Serio

Ente di diritto pubblico

dati faunistici (monitoraggio avifauna ed erpetofauna) e utilizzo con valenza sociale, didattica e paesaggistica. Il sito è localizzato nei pressi del Centro di Inanellamento appena a sud dell'impianto di lavorazione inerti.

2. Realizzazione di un miglioramento ambientale a fine faunistico, a favore degli anfibi:

L'intervento consiste nella predisposizione di una rete di micro-aree umide, costituite da piccole pozze alimentate da acque meteoriche, nel sottobosco. Le pozze, di dimensione 4 mq ognuna, saranno impermeabilizzate ad hoc con utilizzo di teli impermeabili e poste sotto chioma nelle zone boscate. Lo scopo dell'intervento è quello di aumentare i siti riproduttivi e favorire gli spostamenti degli anfibi.

3. Interventi di contenimento delle specie esotiche:

L'intervento consiste nel taglio delle specie arboree alloctone (prevalentemente Ailanto), su una superficie di 0,17 ha, nell'area di praterie magra xerofila, al fine di impedire l'avanzata di ailanto e la sottrazione di habitat nei confronti delle specie erbacee presenti.


4. Interventi di riconversione e miglioramento delle aree boscate:

- Gli interventi consistono in una riconversione del bosco, posto a sud della Cava delle Capannelle, in bosco mesofilo, mediante taglio selettivo di essenze alloctone presenti soprattutto nella fascia esterna del bosco e contestuale sostituzione con specie arboree mesofile, autoctone, quali Olmo campestre, Farnia, Acero campestre e specie autoctone a veloce accrescimento come Pioppo nero e Pioppo bianco
- La realizzazione di una fascia tampone, localizzata sul perimetro est e sud della zona a bosco posta a sud della cava Capannelle.

5. Interventi di manutenzione dell'impianto di inanellamento a scopo scientifico gestite da Capannelle onlus:

L'intervento consiste nella sostituzione di reti mist-nets, utilizzate per la cattura degli uccelli. Verranno fornite 10 reti, lunghe 24 m, con maglia 16mm (come da indicazioni del CNI, per operare nei progetti nazionali coordinati da CNI-ISPRA). La fornitura, verrà effettuata nella seconda settimana di maggio.

Il costo complessivo dell'opera è di **€ Euro 48.207,43**. E' stato inserito nel Bilancio di Previsione 2016 ed è finanziato per **€ Euro 24.000,00**.= mediante contributo a carico di Regione Lombardia e per **€ Euro 24.207,43**.= mediante fondi di bilancio del Parco del Serio.



Parco Regionale del Serio Ente di diritto pubblico

I lavori si sono conclusi nel dicembre 2016, anche se rimangono a carico dell'Impresa appaltatrice gli interventi manutentivi a carico della vegetazione, previsti dal progetto

SIC IT20A003 PALATA MENASCIUTTO (CR) PROGETTO PER RIPRISTINO E IL MIGLIORAMENTO DI HABITAT FORESTALI PERIFLUVIALI E REALIZZAZIONE DI PICCOLE ZONE UMIDE PER ANFIBI

Il Parco del Serio ha da poco terminato importanti lavori di riqualificazione ambientale e manutenzione all'interno del sito più pregiato del proprio territorio, quello della Palata Menasciutto, riconosciuto come Sito di Importanza Comunitaria ed inserito nella Rete Natura 2000 Europea, che si estende nei comuni cremaschi di Pianengo e Ricengo.


Si tratta di una delle zone naturalisticamente più importanti presenti all'interno del territorio del Parco. L'area racchiude al suo interno fasce boscate, incolti, e zone umide, tutti ambienti che costituiscono l'habitat di diverse specie di mammiferi, uccelli, rettili e anfibi, tra i quali si ritrova una specie endemica di rana: la rana di lataste (*Rana latastei*).

L'intervento realizzato ha permesso un netto miglioramento degli habitat forestali e la realizzazione di piccole zone umide per anfibi.

Il costo complessivo dell'intero progetto (intendendo incluse tutte le spese generali) è stato di **€ 54.000,00**, di cui € 40.000,00.= cofinanziati da Regione Lombardia con apposito Bando, ed € 14.000,00.= cofinanziati dal Parco del Serio e derivanti da una compensazione ed indennizzo ambientale da parte SNAM.

COLLABORAZIONE CON COMUNI ADERENTI AL PARCO PER L'ATTUAZIONE DI INTERVENTI ALL'INTERNO DEL PARCO


- 1) Accordo di programma per la redazione di uno studio di fattibilità per la mobilità dolce fra il Comune di Crema, il Comune di Pianengo ed il Parco, progettazione affidata dal Comune di Crema all'Ufficio Progettazione del Comune Capofila, il Comune di Crema (CR): **IN CORSO**;



Parco Regionale del Serio

Ente di diritto pubblico

- 2) Adesione, IN QUALITÀ DI PARTNER SOSTENITORE, all'Accordo di programma per la redazione del progetto "Ciclabile del Pellegrino" – Ente Capofila – Comune di CREMA (CR);
- 3) Progettazione e Direzione lavori dell'intervento di riqualificazione ambientale e di sistemazione aree intorno al centro sportivo di Ripalta Guerina (CR), in Convenzione con il Comune;
- 4) Accordo di programma per la redazione di un progetto esecutivo per la mobilità dolce fra il Comune di Sergnano, il Comune di Mozzanica ed il Parco, al fine di realizzare un percorso ciclopedonale di collegamento fra i Santuari, a partire da Crema (Basilica di Santa Maria della Croce) a Caravaggio (Santuario della B.V.), passando attraverso il Santuario della Madonna del Binengo a Sergnano. La finalità di detto progetto è quella di risolvere la continuità mancante, anche dopo che sarà realizzata da AIPO l'opera pubblica "rilevato arginale" in Comune di Sergnano, località Trezzolasco (quest'ultimo in corso di realizzazione) – Progetto candidato al Bando regionale del 04.11.2016 di attuazione della Deliberazione di G. R. "Dall'Expo al Giubileo"
- 5) Approvazione convenzione con il Comune di Montodine e di Ripalta Guerina (CR) per la progettazione di interventi di ricucitura ciclabile del territorio all'interno del Parco regionale del Serio – Accordo sottoscritto nello scorso mese di novembre 2016 - Progetto candidato al Bando regionale del 04.11.2016 di attuazione della Deliberazione di G. R. "Dall'Expo al Giubileo" – RISORSE MESSE A DISPOSIZIONE DAL PARCO: € 130.00000.=
- 6) Il Parco del Serio, che occupa la prestigiosa Rocca Viscontea, parteciperà con il Comune di Romano di Lombardia, proprietario della Rocca, alla realizzazione di un interventi di risanamento conservativo e di manutenzione straordinaria delle coperture della Rocca – convenzione approvata nel mese di settembre 2016 – RISORSE MESSA A DISPOSIZIONE DAL PARCO € 31.900,00.=;
- 7) Adesione, IN QUALITÀ DI PARTNER SOSTENITORE, del progetto "Itinerario cicloturistico dei Castelli e dei Borghi Murati della Bassa Bergamasca" percorso caratterizzato dalla presenza di castelli, rocche, palazzi antichi e dimore fortificate oltre alle numerose altre attrattivit  del territorio,




Parco Regionale del Serio

Ente di diritto pubblico

che si contraddistingue per l'elevata concentrazione di risorse di carattere storico-culturale e naturalistico di notevole pregio e valore - Progetto candidato al Bando per progetti "*Emblematici Provinciali - anno 2016*" della Fondazione della Comunità Bergamasca

.....



Parco Regionale del Serio

Ente di diritto pubblico

INFORMAZIONI FINANZIARIE

Il risultato di Amministrazione dell'esercizio **2015** pari a € 323.075,25.= è stato applicato per l'importo di € 68.605,21 al Bilancio 2016 ed utilizzato per le spese di investimento: per il risanamento degli uffici (in sede di bilancio di Previsione 2016) per l'acquisto di attrezzatura informatica per gli uffici e per l'acquisto di un nuovo autocarro in uso ai vivaisti dell'Ente.

Il Risultato di Amministrazione dell'esercizio finanziario **2015** era così suddiviso:

- € 695,95 vincolato alle spese per gli investimenti;
- € 222.379,30 vincolato ai trasferimenti correnti;
- € 100.000,00 non vincolati.

L'Ente NON ha chiesto l'anticipazione di Cassa in Tesoreria.

L'Ente NON ha organismi strumentali, né società controllate o partecipate.


L'Ente NON possiede partecipazione dirette.

L'Ente NON ha oneri o impegni derivanti da contratti finanziari derivati o da contratti di finanziamento che includono una componente derivata.

L'Ente NON ha prestato alcuna garanzia principale o sussidiaria a favore di altri Enti o soggetti.

Il risultato di Amministrazione dell'esercizio **2016** pari a € **950.271,50**= è così suddiviso:

- €**41.092,63** destinati alle spese per gli investimenti generiche;
- €**10.000,00** accantonati per la copertura dei crediti di dubbia esigibilità;
- €**14.580,76** vincolato ai trasferimenti correnti- economie del progetto speciale agricoltura da destinarsi alle manutenzioni aree, impianti e percorsi;
- €**312.000,00** vincolati dall'Ente ad eventuali spese a seguito di ricorsi;
- €**467.164,38** assoggettati a vincoli formalmente attribuiti dall'Ente;
- € **105.433,73** non vincolati.




Parco Regionale del Serio

Ente di diritto pubblico

Di seguito si riporta l'elenco descrittivo dei beni immobili dell'Ente alla data del 31.12.2016:

DESCRIZIONE DEI BENI
Comune di Romano di Lombardia Foglio 9 - area di 27.815 Mq mappale n.9716 area di 8.695 mq (RD 80,86) mappale n.9716 area di 8.695 mq (RD 80,86) mappale 9728 area di 19.120 mq (RD 177,74)
Comune di Ghisalba Foglio 8 - area di <u>11.820</u> Mq mappale n.943 (RDL 730) e mappale n. 1137 (RDL 23.160) e mappale n.1138 (RDL 18.240) e mappale n.1564 (RDL 40.440) e mappale n.1565 (RDL 1.770)
Comune di Morengo Fogli 7, 11, 14 - area di <u>205.470</u> Mq, mappale n.574 Fg. 14 (RDL 175) mappale n 894 Fg.11-14 (RDL 12.100), mappale n 488 Fg.11 (RDL 2.210) mappale n 471 Fg. 11 (RDL 275) mappale n 472 Fg. 11 (RDL 45) mappale n 533 Fg. 11 (RDL 3.850) mappale n 1559 Fg. 11(RDL 480) mappale n 534 Fg. 11(RDL 650) mappale n 1556 Fg.11(RDL 570) mappale n 1557 Fg. 11 (RDL 36.660) mappale n 704 Fg.7-11 (RDL 370) mappale n 895 Fg. 7-11(RDL43.150) mappale n 733 Fg.7-11 (RDL 21.500)
Area Naturale denominata "Riserva Naturale Palata Menasciutto"
Comune di Pianengo (CR) Fogli 4 e 7 - area di <u>17.744</u> Mq mappale n.109 Fg. 4 (RDL 17.820) mappale n. 131 Fg. 4 (RDL 16.695) mappale n.119 Fg. 7 (RDL 40.800) e mappale n.122 Fg. 7 (RDL 107.200)
Comune di Pianengo (CR) Foglio 4 - area di <u>5.380</u> Mq mappale n.163 (RDL 54.915) e mappale n.164 (RDL 375)
Comune di Pianengo (CR) Foglio 4 - area di <u>7.670</u> Mq mappale n.138 (RDL 53.970) e mappale n.142 (RDL 500) mappale n.130 (RDL 24.465)
Comune di Pianengo (CR) Foglio 4 - area di 12.970 Mq mappale n.74 (RDL 33.600) e mappale n.172 (RDL 19575) e mappale n.173(RDL 3.075) mappale n.65 (RDL 48.600) e mappale n.141(RDL 8325)
Comune di Ricengo (CR) Foglio 4 - area di <u>50.490</u> Mq mappale n. 21 (RDL 50.240) e mappale n.28 (RDL 10.300) e mappale n.29(RDL 171.150) e mappale n.31 (RDL 152.740) e mappale n.51 (RDL 43.120) e mappale n.112 (RDL



Parco Regionale del Serio

Ente di diritto pubblico

19.800) e mappale n.113 (RDL 8.960)

Comune di Pianengo (CR)

Foglio 4 - area di 30.520 Mq mappale n.174 (RDL 60.200) mappale n.114 (RDL 13.440) e mappale n.119 (RDL 4.725)

mappale n.53 (RDL 73.000) e mappale n.54 (RDL 76.700) mappale n.76 (RDL 41.000) e mappale n.143 (RDL 3.330)

Comune di Ricengo (CR)

Foglio 4 area di 4.930 Mq mappale n.73 (RDL 32.550) e mappale n.89 (RDL 25.200) e mappale n.103 (RDL 90)

Comune di Pianengo (CR)

Foglio 4 - area di 20.360 Mq mappale n.159 mappale n.48 e mappale n.49 mappale n.51 e mappale n.190 e mappale n.191

mappale n.64 e mappale n.140 mappale n.104

Comune di Ricengo (CR)

Foglio 4 - area di 31.270 Mq mappale n.67 (RDL 328,335)

Comune di Ricengo (CR)

FABBRICATO rustico adibito a capanno Foglio 4 - mappale 125 (RD€ 71,28) TERRENO di Mq. 7.400

Foglio 4 - mappale 205 (RD€ 40,13) Foglio 4 - mappale 125 (RD€ 71,28)

Comune di Pianengo (CR)

Foglio 4 - area di 3.980 Mq mappale n.127 (RD€ 28,78)

Comune di Pianengo (CR)

Foglio 4 - area di 3.460 Mq mappale n.128 (RD€ 12,44) e mappale n.129 (RD€ 12,58)

Comune di Casale (CR)

Foglio 8 - area di 1,510 Mq mappale n.179 (RD€ /) area di 90 mq e mappale n.8 (RD€ 6,33) di 1420 mq

Comune di Pianengo (CR)

Foglio 4 - area di 9.230 Mq mappale n.102 (RD€ 7,44); mappale n.105 (RD€ 11,10) e mappale n. 106 (RD€. 9,40)

Comune di Ripalta Cremasca (CR)

Foglio 14 - area di 1.900 Mq mappale n.25 (RD € 14,72.)

Comune di Pianengo (CR)

Foglio 3 - area di 1.550 Mq mappale n.117 (RD€ 13,61)

Comune di Pianengo (CR)

Foglio 4 - area di 1.520 Mq mappale n.187 (RD€ 6,28)

Comune di Crema (CR)


Foglio 47 mappale n.95- area di 1.640 Mq (RD 2,54) mappale n.259 - area di 1.640 Mq (RD 2,54) mapp. n.325 area di 2.950Mq (RD 23,61) mappale n.327 - area di 2.500Mq (RD16,14)

Comune di Pianengo (CR)

Foglio 4 mappale n.103 - area di 1.440 Mq (RD 5,95) mappale n.107 area di 1,140 Mq (RD 5,89)

Comune di Crema (CR)

Foglio 47 mappale n.298- area di 1.090 Mq (RD 1,69) mappale n.333 - area di 450 Mq (RD 2,56) mapp. n.336 area di 20150 Mq (RD 93,66) mappale n.338 - area di 910Mq (RD4,23)



Parco Regionale del Serio

Ente di diritto pubblico

Comune di Montodine (CR)

Foglio 2 - area di 262,50 Mq mappale n.193 (RD0,88)

Comune di Ripalta Guerina (CR)

Foglio 4 - area di 255 Mq mappale n.5 (RD 1,32)

Comune di Ripalta Guerina (CR)

Foglio 4- area di 410 Mq
mappale n.53 (RD3,18)

Comune di Ripalta Cremasca (CR).

Foglio 1 mappale n.780 - area di 288,00 Mq (RD0,45) mappale n.151 - area di 2.250 Mq (RD17,43)
mappale n.784 - area di 1.350 Mq (RD10,46) mappale n.199 - area di 840Mq (RD4,77) mappale n.786 -
area di 575 Mq (RD3,27) mappale n.204 - area di 340 Mq (RD0,53)

Comune di Crema (CR)

Foglio 5 area di 3.880 Mq mappale n.109 (RD30,06)

Comune di Crema (CR)

Foglio 5 area di 3.120 Mq mappale n.110 (RD 4,83)

Comune di Ricengo (CR)

Foglio 9 area di 470 Mq mappale n.71 (RD €, 1,82)

Comune di Mozzanica (BG) foglio 9 mappale 4817 della superficie di mq 5475,00 -

Comune di Fornovo San Giovanni (BG) foglio 9 mappali 997/1155/1238/1276 della superficie di mq
18,122,00

Comune di Crema (CR) foglio 47 mappale 408 della superficie di 19.109,00 - foglio 47 mappale 178
della superficie di mq 3.410,00

Comune di Mozzanica (BG) foglio 9 mappale 4889 della superficie di mq 215,00 - mappale n.4892
della superficie di 200,00 mq-mappale n. 4895 della superficie di 90,00 mq-mappale n.4898 della
superficie di 250,00 mq e mappale n. 4900 della superficie di 295,00


Comune di Castel Gabbiano (CR) fg 5 mappale n.132 della superficie di 510,00 mq-mappale n. 137
della superficie di 450,00 mq-mappale n. 143 della superficie di 150,00 mq-mappale n.140 della
superficie di 300,00 mq -mappale 134 della superficie di 35,00 mq e mappale n. 146 della superficie di
115,00 mq

Comune di Mozzanica (BG) fg9 mappale n. 988 della superficie di 4,540,00 mq- mappale n. 946 della
superficie di 660,00 mq e mappale n. 1218 della superficie di 1,030,00 mq

Comune di Casale Cremasco/Vidolasco (CR) fg11 mappale 260 della superficie di 410,00mq

Comune di Ripalta Cremasca (CR) fg12 mappale 38 (1840 mq), mappale 39 (340 mq) e mappale 46
(620 mq)

Comune di Ripalta Cremasca (CR) fg12 mappale 266 (4250 mq)



Parco Regionale del Serio

Ente di diritto pubblico

Comune di Ripalta Cremasca (CR) fg12 mappale 117 (1380 mq), mappale 129 (570 mq), mappale 132 (2830 mq) e mappale 133 (280 mq)

Comune di Ricengo (CR) fg12 mappale 47 (mq 520), mappale 188 (mq 1520) e mappale 189 (mq 215)

Comune di Bariano (BG) fg9 mappale n.5337 (mq 370) n.5340 (mq240), n.5342 (mq 235) mappale n. 5344 (mq 470) n.5346 (mq 4600)

Comune di Cologno al Serio (BG) fg 9 mappale n. 1701 (mq 9560) n. 1703 (mq 34490) n. 1706 (mq 2420) n.1721 (mq 2100) n. 1918 (mq 8420) n. 2243 (mq 12390) n.2250 (mq 1280) n. 2626 (mq 4000) n. 9774 (mq 4690) n.9776 (mq 600) n. 9778 (mq 7400) n. 9780 (mq 5750) fg 19 mappale n. 9881 (mq 8880) e n. (mq 3520)

Comune di Romano di Lombardia FABBRICATO ricovero mezzi agricoli - Strada consorziale Gasparina - foglio 8 mappale 9717 rendita €. 177,66

Comune di Casale Cremasco/Vidolasco FABBRICATO "Museo dell'Acqua" composto da due vani a uso sala espositiva con tettoia centrale, ufficio disimpegno, due servizi con annessa area cortilizia pertinenziale- fg 11 mappale 261

Comune di Romano di Lombardia (BG)

Centro Parco presso Orto Botanico e Casetta della Guardie Ecologiche Volontarie in località c.na Pascolo