
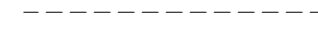




RILIEVO STATO DI FATTO: PLANIMETRIA tratto 2 CENTRO (su ortofoto zenitale) scala 1:500

LEGENDA


-  tracciato pista ciclabile attuale
-  tracciato deviazioni spontanee
-  zone soggette a manutenzione
-  punti di ripresa fotografica



Vista 01



Vista 02



Vista 03



Vista 04



Progetto di manutenzione straordinaria e riqualificazione percorso ciclo-pedonale

PROGETTO DEFINITIVO

Il rappresentante del Parco Regionale del Serio:

