





















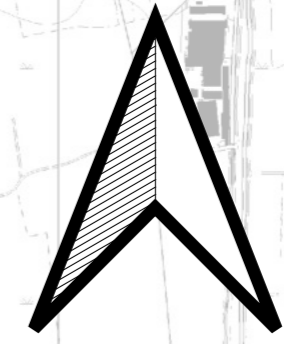


# Legenda

 Area di competenza del P.I.F.

## Indirizzi selvicolturali

-  multifunzionale formazione di pioppo bianco
-  multifunzionale formazioni a dominanza di latifoglie alloctone
-  multifunzionale formazioni antropogene non classificabili
-  multifunzionale pioppeto di pioppo nero in via di rinaturalizzazione
-  multifunzionale rimboscimento di latifoglie
-  multifunzionale robinieto misto
-  multifunzionale robinieto puro
-  multifunzionale saliceto di ripa
-  naturalistica formazione di pioppo bianco
-  naturalistica formazioni a dominanza di latifoglie alloctone
-  naturalistica formazioni antropogene non classificabili
-  naturalistica pioppeto di pioppo nero in via di rinaturalizzazione
-  naturalistica rimboscimento di latifoglie
-  naturalistica robinieto misto
-  naturalistica saliceto di ripa
-  protettiva formazione di pioppo bianco
-  protettiva formazioni a dominanza di latifoglie alloctone
-  protettiva formazioni antropogene non classificabili
-  protettiva rimboscimento di latifoglie
-  protettiva robinieto misto
-  protettiva robinieto puro
-  protettiva saliceto di ripa



**PIANO DI INDIRIZZO FORESTALE**

**PARCO REGIONALE DEL SERIO**

<b>Il Presidente</b>	<b>prof. Basilio Monaci</b>
<b>Il Direttore</b>	<b>arch. Laura Comandulli</b>
<b>Il Segretario</b>	<b>dott. Danilo Zendra</b>

<b>Progettisti</b>	<b>dott. agronomo Emanuele Cabini (capofila)</b> <b>dott. Giovambattista Vitali forestale e agronomo i</b> <b>dott. agronomo Massimo Ranghetti</b>
--------------------	--

<b>Collaboratori</b>	<b>dott. Federico Pelucchi agronomo i</b> <b>dott. Giovanni Iezzi agronomo i</b>
----------------------	---

**Scala** **1:10000**

**Base cartografica** **CTR scala 1:10.000**

**Data** **Novembre 2024**

**TAV. 13.5 - CARTA DEGLI INDIRIZZI SELVICOLTURALI**

I PROGETTISTI SI RISERVANO LA PROPRIETA' INTELLETTUALE DEL PRESENTE DISEGNO, AI SENSI DELLA LEGGE 22/04/1941 NR. 633. E' PERTANTO VIETATA LA RIPRODUZIONE, ANCHE PARZIALE, IN ASSENZA DI AUTORIZZAZIONE SCRITTA.