
























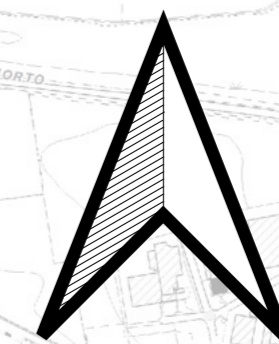
# Legenda

 Area di competenza del P.I.F.

## Indirizzi selvicolturali

-  multifunzionale formazione di pioppo bianco
-  multifunzionale formazioni a dominanza di latifoglie alloctone
-  multifunzionale formazioni antropogene non classificabili
-  multifunzionale pioppeto di pioppo nero in via di rinaturalizzazione
-  multifunzionale rimboscimento di latifoglie
-  multifunzionale robinieto misto
-  multifunzionale robinieto puro
-  multifunzionale saliceto di ripa
-  naturalistica formazione di pioppo bianco
-  naturalistica formazioni a dominanza di latifoglie alloctone
-  naturalistica formazioni antropogene non classificabili
-  naturalistica pioppeto di pioppo nero in via di rinaturalizzazione
-  naturalistica rimboscimento di latifoglie
-  naturalistica robinieto misto
-  naturalistica saliceto di ripa
-  protettiva formazione di pioppo bianco
-  protettiva formazioni a dominanza di latifoglie alloctone
-  protettiva formazioni antropogene non classificabili
-  protettiva rimboscimento di latifoglie
-  protettiva robinieto misto
-  protettiva robinieto puro
-  protettiva saliceto di ripa

0 250 500 750 1.000 m



PIANO DI INDIRIZZO FORESTALE

PARCO REGIONALE DEL SERIO

Il Presidente	prof. Basilio Monaci
Il Direttore	arch. Laura Comandulli
Il Segretario	dott. Danilo Zendra

Progettisti	dott. agronomo Emanuele Cabini (capofila) dott. Giovambattista Vitali forestale e agronomo i dott. agronomo Massimo Ranghetti
-------------	---

Collaboratori	dott. Federico Pelucchi agronomo i dott. Giovanni Iezzi agronomo i
---------------	---

Scala	1:10000
-------	---------

Base cartografica	CTR scala 1:10.000
-------------------	--------------------

Data	Novembre 2024
------	---------------

TAV. 13.6 - CARTA DEGLI INDIRIZZI SELVICOLTURALI

I PROGETTISTI SI RISERVANO LA PROPRIETA' INTELLETTUALE DEL PRESENTE DISEGNO, AI SENSI DELLA LEGGE 22/04/1941 NR. 633. E' PERTANTO VIETATA LA RIPRODUZIONE, ANCHE PARZIALE, IN ASSENZA DI AUTORIZZAZIONE SCRITTA.