


























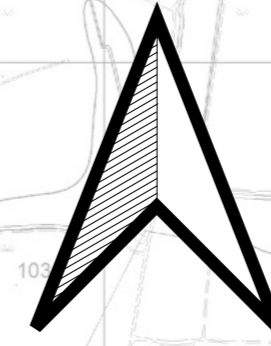


# Legenda

-  Area di competenza del P.I.F.
- Sigle denominazione unità pedologiche
-  AMA1
-  BAC1
-  BAC2
-  BAT3
-  BCU1
-  CAG1
-  CAV1
-  CEE1
-  CFC1
-  CSB1
-  CTT1
-  FER1
-  FLN1
-  FMA2
-  FSR1
-  GNR1
-  ISG1
-  OFF1
-  PSG1
-  SBS2
-  TRE2
-  URS1
-  VLR1
-  VTT2
-  ZAP1



## PIANO DI INDIRIZZO FORESTALE

### PARCO REGIONALE DEL SERIO

**Il Presidente** prof. Basilio Monaci  
**Il Direttore** arch. Laura Comandulli  
**Il Segretario** dott. Danilo Zendra

**Progettisti** dott. agronomo Emanuele Cabini (capofila)  
dott. Giovambattista Vitali forestale e agronomo i  
dott. agronomo Massimo Ranghetti

**Collaboratori** dott. Federico Pelucchi agronomo i  
dott. Giovanni Iezzi agronomo i

**Scala** 1:10000

**Base cartografica** CTR scala 1:10.000

**Data** Novembre 2024



### TAV. 2.4 - CARTA PEDOLOGICA

I PROGETTISTI SI RISERVANO LA PROPRIETA' INTELLETTUALE DEL PRESENTE DISEGNO, AI SENSI DELLA LEGGE 22/04/1941 NR. 633. E' PERTANTO VIETATA LA RIPRODUZIONE, ANCHE PARZIALE, IN ASSENZA DI AUTORIZZAZIONE SCRITTA.