



Legenda

 Area di competenza del P.I.F.

 Aree antropizzate

 Aree agricole


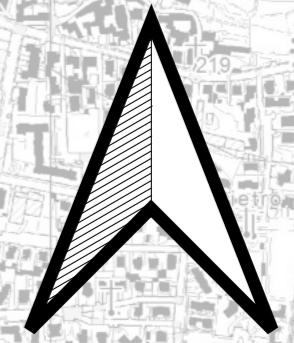
 Territori boscati e ambienti seminaturali

 Aree umide

 Corpi idrici

 Filari

0 250 500 750 1.000 m



PIANO DI INDIRIZZO FORESTALE

PARCO REGIONALE DEL SERIO

Il Presidente

prof. Basilio Monaci

Il Direttore

arch. Laura Comandulli

Il Segretario

dott. Danilo Zendra

Progettisti

dott. agronomo Emanuele Cabini (capofila)
dott. Giovambattista Vitali forestale e agronomo i
dott. agronomo Massimo Ranghetti

Collaboratori

dott. Federico Pelucchi agronomo i
dott. Giovanni Iezzi agronomo i

Scala

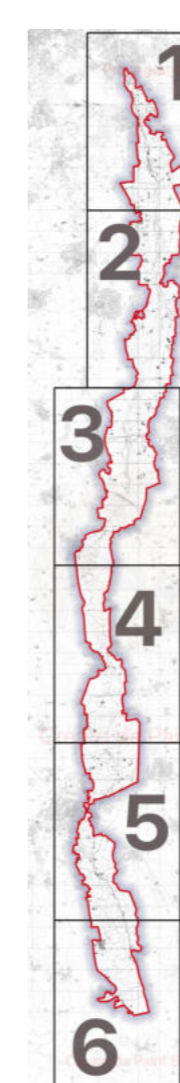
1:10000

Base cartografica

CTR scala 1:10.000

Data

Novembre 2024



TAV. 3.1 - CARTA D'USO DEL SUOLO

I PROGETTISTI SI RISERVANO LA PROPRIETA' INTELLETTUALE DEL PRESENTE DISEGNO, AI SENSI DELLA LEGGE 22/04/1941 NR. 633. E' PERTANTO VIETATA LA RIPRODUZIONE, ANCHE PARZIALE, IN ASSENZA DI AUTORIZZAZIONE SCRITTA.