



Legenda

 Area di competenza del P.I.F.

 Aree antropizzate

 Aree agricole


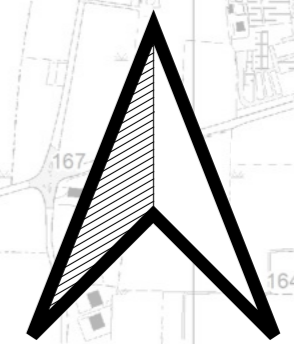
 Territori boscati e ambienti seminaturali

 Aree umide

 Corpi idrici

 Filari

0 250 500 750 1.000 m



PIANO DI INDIRIZZO FORESTALE

PARCO REGIONALE DEL SERIO

Il Presidente

prof. Basilio Monaci

Il Direttore

arch. Laura Comandulli

Il Segretario

dott. Danilo Zendra



Progettisti

**dott. agronomo Emanuele Cabini (capofila)
dott. Giovambattista Vitali forestale e agronomo i
dott. agronomo Massimo Ranghetti**

Collaboratori

**dott. Federico Pelucchi agronomo i
dott. Giovanni Iezzi agronomo i**

Scala

1:10000

Base cartografica

CTR scala 1:10.000

Data

Novembre 2024

TAV. 3.2 - CARTA D'USO DEL SUOLO

I PROGETTISTI RISERVANO LA PROPRIETA' INTELLETTUALE DEL PRESENTE DISEGNO, AI SENSI DELLA LEGGE 22/04/1941 NR. 633. E' PERTANTO VIETATA LA RIPRODUZIONE, ANCHE PARZIALE, IN ASSENZA DI AUTORIZZAZIONE SCRITTA