



Legenda

 Area di competenza del P.I.F.

 Aree antropizzate

 Aree agricole


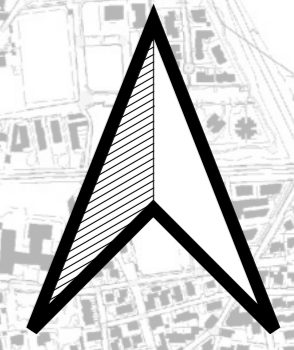
 Territori boscati e ambienti seminaturali

 Aree umide

 Corpi idrici

 Filari

0 250 500 750 1.000 m



PIANO DI INDIRIZZO FORESTALE

PARCO REGIONALE DEL SERIO

Il Presidente	prof. Basilio Monaci
Il Direttore	arch. Laura Comandulli
Il Segretario	dott. Danilo Zendra

Progettisti	dott. agronomo Emanuele Cabini (capofila) dott. Giovambattista Vitali forestale e agronomo i dott. agronomo Massimo Ranghetti
-------------	-------------------------------------------------------------------------------------------------------------------------------------

Collaboratori	dott. Federico Pelucchi agronomo i dott. Giovanni Iezzi agronomo i
---------------	-----------------------------------------------------------------------

Scala	1:10000
-------	---------

Base cartografica	CTR scala 1:10.000
-------------------	--------------------

Data	Novembre 2024
------	---------------

TAV. 3.3 - CARTA D'USO DEL SUOLO

I PROGETTISTI RISERVO LA PROPRIETÀ INTELLETTUALE DEL PRESENTE DISEGNO, AI SENSI DELLA LEGGE 22/04/1941 NR. 633. È PERTANTO VIETATA LA RIPRODUZIONE, ANCHE PARZIALE, IN ASSENZA DI AUTORIZZAZIONE SCRITTA.