



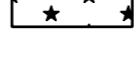
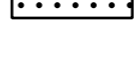


















# Legenda

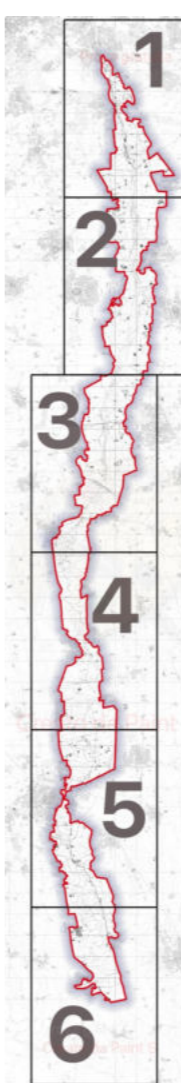
-  Area di competenza del P.I.F.
-  Boschi
-  ART.26 - Ambienti Naturali
-  ART. 19 - Sub-Zona Destinata Alla Fruizione Ricreativa Di Tutela Paesaggistica
-  ART. 40 - Insempiamenti Ed Attivita' Ambientalmente Critiche Impianti Di Gestione Dei Rifiuti Inerti
-  ART.12 - Zona Di Riqualficazione Ambientale
-  ART.13 - Aree Agricole Di Rispetto Paesistico
-  ART.13 - Zona Agricola
-  ART.16 - Ambiti Di Contesto Ai Centri Storici E Nuclei Di Antica Formazione
-  ART.16 - Centri Storici E Nuclei Di Antica Formazione
-  ART.17 - Sub-Zona Di Iniziativa Comunale Orientata Di Tutela Paesaggistica
-  ART.17 - Zona Di Iniziativa Comunale Orientata
-  ART.18 - Zona Di Trasformazione Migliorativa
-  ART.19 - Zona Destinata Ad Attrezzature Di Servizio Per Il Parco
-  ART.19 - Zona Destinata Alla Fruizione Ricreativa
-  ART.20 - Zona Degradata Da Recuperare
-  ART.21 - Area Di Rispetto Della Riserva Naturale
-  ART.21 - Delimitazione S.I.C. It20a0003
-  ART.21 - Riserva Naturale "Palata Menasciutto"
-  ART.22 - Zona Naturalistica Di Interesse Botanico E Morfo-Paesistico "Malpaga - Basella"
-  ART.25 - Limite Fascia Fluviale Di Tutela Paesaggistica



## PIANO DI INDIRIZZO FORESTALE

### PARCO REGIONALE DEL SERIO

<b>Il Presidente</b>	<b>prof. Basilio Monaci</b>
<b>Il Direttore</b>	<b>arch. Laura Comandulli</b>
<b>Il Segretario</b>	<b>dott. Danilo Zendra</b>

	<b>Progettisti</b>	<b>dott. agronomo Emanuele Cabini (capofila) dott. Giovambattista Vitali forestale e agronomo i dott. agronomo Massimo Ranghetti</b>
	<b>Collaboratori</b>	<b>dott. Federico Pelucchi agronomo i dott. Giovanni Iezzi agronomo i</b>
	<b>Scala</b>	<b>1:10000</b>
	<b>Base cartografica</b>	<b>CTR scala 1:10.000</b>
	<b>Data</b>	<b>Novembre 2024</b>

TAV. 7.6 - CARTA DI RACCORDO CON IL P.T.C.P.

I PROGETTISTI SI RISERVANO LA PROPRIETA' INTELLETTUALE DEL PRESENTE DISEGNO, AI SENSI DELLA LEGGE 22/04/1941 NR. 633. E' PERTANTO VIETATA LA RIPRODUZIONE, ANCHE PARZIALE, IN ASSENZA DI AUTORIZZAZIONE SCRITTA