









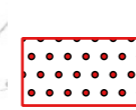
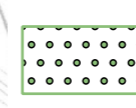





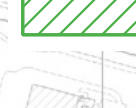


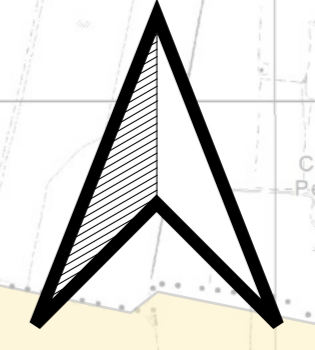
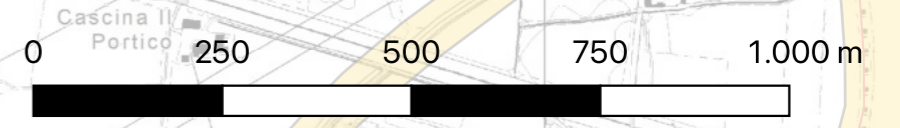


# Legenda

-  Area di competenza del P.I.F.
-  Boschi
-  Alvei fluviali tutelati
-  Beni e immobili di notevole interesse pubblico
-  Elementi di primo livello della RER
-  Elementi di secondo livello della RER
-  Fiumi torrenti e corsi acqua pubblici e relative sponde
-  Fontanili
-  Limite Fascia PAI A
-  Limite Fascia PAI B
-  Limite Fascia PAI C
-  Corridoi alta antropizzazione
-  Corridoi bassa e moderata antropizzazione
-  Gangli
-  Varchi
-  Riserve regionali e nazionali
-  Tratti idrici
-  ZPS
-  ZSC e SIC



## PIANO DI INDIRIZZO FORESTALE

### PARCO REGIONALE DEL SERIO

<b>Il Presidente</b>	<b>prof. Basilio Monaci</b>
<b>Il Direttore</b>	<b>arch. Laura Comandulli</b>
<b>Il Segretario</b>	<b>dott. Danilo Zendra</b>



<b>Progettisti</b>	<b>dott. agronomo Emanuele Cabini (capofila)</b> <b>dott. Giovambattista Vitali forestale e agronomo i</b> <b>dott. agronomo Massimo Ranghetti</b>
<b>Collaboratori</b>	<b>dott. Federico Pelucchi agronomo i</b> <b>dott. Giovanni Iezzi agronomo i</b>
<b>Scala</b>	<b>1:10000</b>
<b>Base cartografica</b>	<b>CTR scala 1:10.000</b>
<b>Data</b>	<b>Novembre 2024</b>

### TAV. 8.1 - CARTA DEI VINCOLI

I PROGETTISTI RISERVO LA PROPRIETA' INTELLETTUALE DEL PRESENTE DISEGNO, AI SENSI DELLA LEGGE 22/04/1941 NR. 633. E' PERTANTO VIETATA LA RIPRODUZIONE, ANCHE PARZIALE, IN ASSENZA DI AUTORIZZAZIONE SCRITTA