









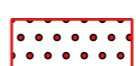









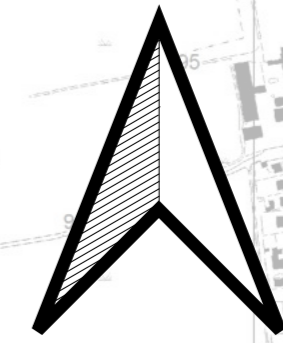


Legenda

-  Area di competenza del P.I.F.
-  Boschi
-  Alvei fluviali tutelati
-  Beni e immobili di notevole interesse pubblico
-  Elementi di primo livello della RER
-  Elementi di secondo livello della RER
-  Fiumi torrenti e corsi acqua pubblici e relative sponde
-  Fontanili
-  Limite Fascia PAI A
-  Limite Fascia PAI B
-  Limite Fascia PAI C
-  Corridoi alta antropizzazione
-  Corridoi bassa e moderata antropizzazione
-  Gangli
-  Varchi
-  Riserve regionali e nazionali
-  Tratti idrici
-  ZPS
-  ZSC e SIC

0 250 500 750 1.000 m



PIANO DI INDIRIZZO FORESTALE

PARCO REGIONALE DEL SERIO

Il Presidente	prof. Basilio Monaci
Il Direttore	arch. Laura Comandulli
Il Segretario	dott. Danilo Zendra

Progettisti	dott. agronomo Emanuele Cabini (capofila) dott. Giovambattista Vitali forestale e agronomo i dott. agronomo Massimo Ranghetti
--------------------	--

Collaboratori	dott. Federico Pelucchi agronomo i dott. Giovanni Iezzi agronomo i
----------------------	---

Scala	1:10000
--------------	----------------

Base cartografica	CTR scala 1:10.000
--------------------------	---------------------------

Data	Novembre 2024
-------------	----------------------



TAV. 8.4 - CARTA DEI VINCOLI

I PROGETTISTI SI RISERVANO LA PROPRIETA' INTELLETTUALE DEL PRESENTE DISEGNO, AI SENSI DELLA LEGGE 22/04/1941 NR. 633. E' PERTANTO VIETATA LA RIPRODUZIONE, ANCHE PARZIALE, IN ASSENZA DI AUTORIZZAZIONE SCRITTA.