








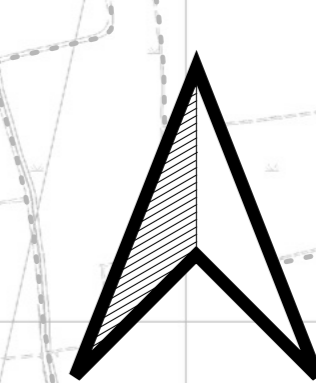
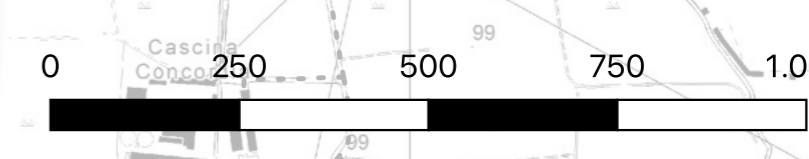


# Legenda

-  Area di competenza del P.I.F.
-  Boschi
-  Autostrade
-  Strade principali
-  Rete ferroviaria
-  Strade secondarie
-  Intersezioni stradali
-  Stazioni ferroviarie



## PIANO DI INDIRIZZO FORESTALE

### PARCO REGIONALE DEL SERIO

<b>Il Presidente</b>	<b>prof. Basilio Monaci</b>
<b>Il Direttore</b>	<b>arch. Laura Comandulli</b>
<b>Il Segretario</b>	<b>dott. Danilo Zendra</b>

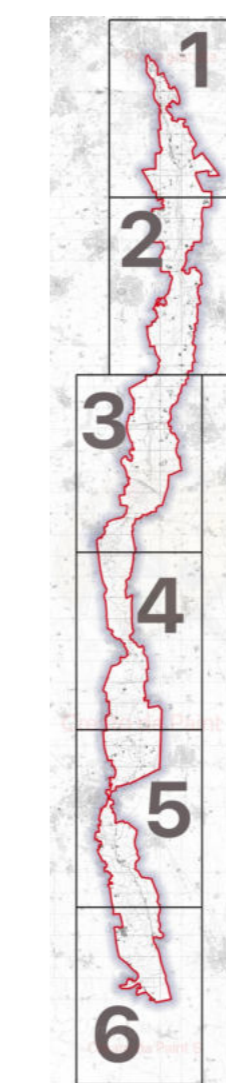
<b>Progettisti</b>	<b>dott. agronomo Emanuele Cabini (capofila)</b> <b>dott. Giovambattista Vitali forestale e agronomo i</b> <b>dott. agronomo Massimo Ranghetti</b>
--------------------	--

<b>Collaboratori</b>	<b>dott. Federico Pelucchi agronomo i</b> <b>dott. Giovanni Iezzi agronomo i</b>
----------------------	---

<b>Scala</b>	<b>1:10000</b>
--------------	----------------

<b>Base cartografica</b>	<b>CTR scala 1:10.000</b>
--------------------------	---------------------------

<b>Data</b>	<b>Novembre 2024</b>
-------------	----------------------



## TAV. 9.4 - CARTA DELLE INFRASTRUTTURE

I PROGETTISTI SI RISERVANO LA PROPRIETA' INTELLETTUALE DEL PRESENTE DISEGNO, AI SENSI DELLA LEGGE 22/04/1941 NR. 633. E' PERTANTO VIETATA LA RIPRODUZIONE, ANCHE PARZIALE, IN ASSENZA DI AUTORIZZAZIONE SCRITTA.